

SPEDIZIONI IN ITALIA

PRIVATI

- Pagamento anticipato con Paypal, bonifico bancario o bollettino postale, spedizione non tracciabile e con tempistiche dipendenti dalle Poste: **GRATIS**.
- Consegna veloce e tracciata: **€ 6,50**

LIBRERIE E NEGOZI

- Fino a 2 kg: **€ 2,00** con Piegio di libri
- Da 2 a 5 kg: **€ 4,00** con Piegio di libri
- Fino a 5 kg: **€ 6,50** con corriere espresso
- Da 5 a 20 kg: **€ 8,00** con corriere espresso
- Oltre 20 kg: **€ 8,00** a pacco con corriere espresso



SHIPMENTS IN EUROPE (UE)

only advance payment with Banking Discount

- until 2 books: **€ 13,50**
- 3 books and more and no UE countries:
www.ideamontagna.it/librimontagna/costispedizione.asp

DISTRIBUZIONE

- Lombardia, Canton Ticino: Distribook srl - distribook@gmail.com
- Liguria, Piemonte, Valle d'Aosta: Book Service sas - info@bookservice.it
- Trentino-Alto Adige: Loeff System SmbH / srl - info@loeff-conter.it
- Veneto, Friuli-Venezia Giulia: Alfe Libri srl - info@alfe.it
- Emilia Romagna: Euroservizi srl - euroservizibologna@gmail.com
- Italia Centrale: Medialibri Diffusione srl - ordini@medialibriddiffusione.it
- Italia Meridionale: Libro Co. Italia srl - libroco@libroco.it
- Deutschland, Schweiz, Österreich: Synergia - info@synergia-auslieferung.de
- United Kingdom: Cordee Ltd - richard.wheeldon@cordee.co.uk

IDEA MONTAGNA EDIZIONI SRL

Via Euganea Villa, 27 - 35037 Villa di Teolo (PD) - Italy
Tel. +39 049 6455031 - info@ideamontagna.it

www.ideamontagna.it



CATALOGO 2024

IDEA MONTAGNA

Gentili e affezionati lettori,

il nostro 2023 ha visto l'uscita di importanti pubblicazioni. La fine della grande collana sulle vie di roccia delle Dolomiti di Brenta è stata coronata con una magnifica presentazione tra i prati della Val Brenta, al cospetto delle bianche pareti dolomitiche e con la presenza di tanti amici che hanno contribuito alla realizzazione dell'"opera omnia", come qualcuno la chiama. Tra i tanti c'era anche il mitico Ermanno Salvaterra, autore della prefazione dell'ultimo volume, che purtroppo dopo soli 15 giorni ci ha lasciati. Proprio a Ermanno dedichiamo il lavoro di quest'anno.

Ma lo scorso anno ha visto la luce anche un'altra importante guida, quella della falesia di Lumignano, un libro atteso ormai da decenni.

Qui in redazione però siamo ormai proiettati a un 2024 pieno di importanti novità, che spaziano dall'alta montagna, all'arrampicata, fino all'escursionismo in zone poco conosciute, nonché oltreoceano.


Sarà l'anno de "Il Grande Libro delle Creste", tomo di quasi 700 pagine che illustrerà, con dovizia di particolari e splendida grafica, 105 creste in giro per le Alpi. Per gli amanti del genere, imperdibile.

E poi arrampicheremo in Val d'Adige e cammineremo per tutto lo Stivale fino ad arrivare sulle affascinanti colline pugliesi dell'Alta Murgia.

Attraverseremo addirittura l'oceano per camminare, al cospetto dei colossi andini, tra le più belle Cordillere e le loro "lagunas".

Sarà quindi un altro anno dove vi invitiamo a seguirci.

Non ci sono scuse, iniziamo a camminare e sognare.



SOMMARIO

ROCK&ICE

Monte Bianco classico & plaisir	4
Mont Blanc classic & plaisir	4
Il grande libro dei 4000	5
4000m Peaks of the Alps	5
Das grosse Buch der 4000er	5
Le grand livre des 4000	5
Alpi di ghiaccio	6
Ice routes in the Alps	6
Eisrouten in den Alpen	6
Glaces des Alpes	6
Il grande Libro delle Creste	7
Great Ridge Routes of the Alps	7
Flussi ghiacciati	7
Valli di Lanzo	7
3000 Ortles-Cevedale Vol. 1	8
3000 Ortles-Cevedale Vol. 2	8
Ghiaccio Verticale Vol. 1	8
Appennino di neve e di ghiaccio Vol. 1	9
Appennino di neve e di ghiaccio Vol. 2	9
Gran Sasso	9
Sud Verticale	9

ROCCIA D'AUTORE

Kit 5 volumi Dolomiti di Brenta	10
Dolomiti di Brenta Vol. 1	10
Brenta Dolomites Vol. 1	10
Dolomiti di Brenta Vol. 2	11
Dolomiti di Brenta Vol. 3	11
Dolomiti di Brenta Vol. 4	11
Dolomiti di Brenta Vol. 5	11
Dolomiti di Brenta - La Via delle Normali	12
Arrampicare nella Valle del Sarca	12
Climbing Routes in the Sarca Valley	12
Klettertouren im Sarcatal	12
Arte e Alpinismo	13
Nel giardino di pietra	13

Emozioni Dolomitiche	13
Val d'Astico Verticale	13
IV Grado Dolomiti Occidentali 1	14
4. Grad - Westliche Dolomiten 1	14
Mid Grade Trad Rock - Western Dolomites 1	14
IV Grado Dolomiti Occidentali 2	15
4. Grad - Westliche Dolomiten 2	15
Mid Grade Trad Rock - Western Dolomites 2	15
Moiazza - Roccia tra luce e mistero	15
IV Dolomiti Orientali 1	16
IV Dolomiti Orientali 2	16
IV Grado Friuli Occidentale	16
IV Grado Friuli Orientale	16

ARRAMPICATA

Val Grande in Verticale	17
Arrampicate sui Corni di Canzo e Moregallo	17
Arrampicare in Valle Camonica e dintorni	17
Arco Plaisir	18
Val d'Adige Plaisir	18
Valsugana e Canal del Brenta	18
7C Rock	18
Dal Brenta al Piave	19
Lumignano Arrampicare sui Colli Berici	19
Rocca Pendice Arrampicate nei Colli Euganei	19
Falesie a Cortina d'Ampezzo	19
ArrampicaParma	20
Apuane a spit & chiodi	20
Arrampica Roma Nord	20
Arrampica Roma Sud	20

VIE NORMALI VALLE D'AOSTA

Cervino	21
Monte Rosa	21
Emilius - Avic	22
Gran Paradiso	22
Rutor - Sassiere	22
Monte Bianco	22

VIE NORMALI

Vette del Canton Ticino e della Mesolcina	23
Prealpi Lombarde Occidentali	24
Prealpi Lombarde Centrali	24
Prealpi Bresciane	24
Vie Normali nelle Dolomiti di Brenta	24
Prealpi Gardesane Occidentali	25
Vie normali in Lagorai e Cima d'Asta	25
3000 delle Dolomiti	25
Die 3000er der Dolomiten	25
Dolomiti di Fiemme e Fassa	26
Marmolada e San Pellegrino	26
Cime attorno a Cortina	26
Vette dell'Appennino Centrale	26

SENTIERI D'AUTORE


Escursioni a Chamonix	27
Randonner à Chamonix	27
Escursioni a Courmayeur	28
Walks in Courmayeur	28
Escursionismo consapevole in Valle d'Aosta	28
Escursioni nelle valli del Gran Paradiso	28
Escursioni nelle Alpi Cozie Centro-Settentrionali	29
Escursioni nelle Alpi Cozie Meridionali	29
Escursioni nelle Valli di Lanzo	29
Escursioni ad anello nel Canton Ticino	30
Escursionismo consapevole attorno al Lago di Como	30
Escursioni lungo la Linea Cadorna	30
Itinerari storici in Valchiavenna	30
Escursioni in Valtellina	31
Sentieri dello Stelvio	31
Escursionismo consapevole in Dolomiti	31
Escursioni tra Brenta e Paganella	31
Escursioni a Madonna di Campiglio	32
Wanderungen in Madonna di Campiglio	32
Walks in Madonna di Campiglio	32
Ferrate moderne e sportive nelle Alpi Orientali	32
La Via delle Bocchette e le Ferrate del Brenta	33
Via delle Bocchette and Via Ferratas of the Brenta	33

Bocchette-Weg und Klettersteige der Brentagruppe	33	Ferrate in Appennino e Apuane	43	Scialpinismo nelle Orobie Meridionali	53
Escursioni in Val di Sole	33	Escursioni sui Monti Sibillini	44	Scialpinismo in Val di Zoldo	53
Escursioni al Lago di Garda	34	Escursioni nel Parco Nazionale della Maiella	44	Scialpinismo a Cortina d'Ampezzo	53
Wanderungen am Gardasee	34	Escursioni sui Monti del Matese	44	Scialpinismo in Col Nudo-Cavallo	54
Ferrate dell'Alto Garda	34	Escursioni nel Parco Nazionale dell'Alta Murgia	44	Scialpinismo in Val Visdende	54
Escursioni nelle valli di Funes, Gardena e Siusi	34			Wild Ski Appennino	54
Escursioni in Valle Aurina	35	TREKKING & CAMMINI			
Wanderungen im Ahrntal	35	Giro del Monte Bianco	45	NEVE D'AUTORE	
Escursioni in Alta Pusteria	35	Alta Via della Valle d'Aosta n. 1	46	Con le ciaspole sulle Dolomiti	55
Ferrate nelle Dolomiti Settentrionali	35	Alta Via della Valle d'Aosta n. 2	46	Escursionismo invernale Vol. 1	55
Escursioni in Val Badia	36	Giro del Monte Rosa	46	Escursionismo invernale Vol. 2	55
Escursioni in Val di Fiemme	36	Via degli Dei	46	Dalle ciaspole al telemark	56
Escursioni in Val di Fassa	36			Ciaspolate sulle montagne bresciane	56
Ferrate nelle Dolomiti Centrali	36	SENTIERO ITALIA CAI		Escursioni invernali nell'Appennino Tosco-Emiliano	56
Escursioni in Primiero e San Martino	37	Oprea completa Sentiero Italia CAI	47	Escursioni invernali nell'Appennino Centrale	56
Ferrate nelle Pale di San Martino	37	Cofanetto Sentiero Italia CAI	47		
Escursioni in Lagorai e Cima d'Asta	37	Vol. 1 - Sardegna	48	BIKE & MOUNTAIN BIKE	
Escursioni sui Monti Lessini	37	Vol. 2 - Sicilia	48	Pedalando s'impara	57
Escursioni in Altopiano dei Sette Comuni	38	Vol. 3 - Calabria, Basilicata, Campania	48	Mountain bike nei Colli Euganei	57
Escursioni in Val di Zoldo	38	Vol. 4 - Campania, Puglia, Molise	48	Mountain bike in Val di Fassa	58
Escursioni ad anello nelle Dolomiti Occidentali	38	Vol. 5 - Molise, Abruzzo, Lazio, Marche, Umbria	49	Mountain bike in Appennino Settentrionale	58
Escursioni ad anello nelle Dolomiti Orientali	38	Vol. 6 - Emilia-Romagna, Toscana, Liguria	49	Mountain bike in Appennino Meridionale	58
Escursioni a Cortina e Misurina	39	Vol. 7 - Liguria, Piemonte	49		
Wanderungen in Cortina und Misurina	39	Vol. 8 - Valle d'Aosta, Piemonte	49	GROTTE D'AUTORE	
Walks in Cortina and Misurina	39	Vol. 9 - Piemonte, Lombardia	50	Luci nel buio	59
Ferrate a Cortina	39	Vol. 10 - Lombardia	50	Vicenza canyoning	59
Ferrate nelle Dolomiti Bellunesi	40	Vol. 11 - Trentino-Alto Adige	50	Grotte al Confine Est	59
Escursioni in Cadore	40	Vol. 12 - Veneto, Friuli-Venezia Giulia	50		
Sentieri nel Tarvisiano e nelle Alpi Giulie	40			CULTURA & BENESSERE	
Escursioni alle Cinque Terre	41	EXTRALP		Alimentazione in equilibrio	60
Wandern in den Cinque Terre	41	Perù, Trekking in Cordillera	51	Colazione in equilibrio	60
Walking in the Cinque Terre	41	Perù, Trekking in the Cordilleras	51	Medicina & Montagna	61
Escursioni a Levante	41	Perù, Trekking en Cordillera	51	La montagna spiegata ai bambini	61
Camminate per tutti in Appennino	42			WILD LIFE	
Camminate per tutti sul Montalbano	42	SKIALP		Wild Swimming Italia	62
Escursioni in Mugello, Casentino, Pratomagno	42	Mont Blanc Freeride	52		
Escursioni sulla Montagna Pistoiese	42	Ossola - Scialpinismo Senza Confini Vol. 1	52	NARRATIVA	
Escursioni sul Montepisano	43	Ossola - Scialpinismo Senza Confini Vol. 2	52	K2 La vetta infranta	62
Escursioni sulle Alpi Apuane	43	Scialpinismo nelle Orobie Valtellinesi	53		

Dalle Giulie alle Ande	63	6B Sicaï - Emilia Romagna-Toscana-Liguria	71	187 Anterselva e Casies	75
Antelao in punta di piedi	63	7A Sicaï - Piemonte	71	200 Alpi Apuane	75
Montagne da Raccontare	63	7B Sicaï - Piemonte	71	202 Isola d'Elba	76
Zampe all'aria	63	8A Sicaï - Valle d'Aosta	71	205 Monti Pisani	76
La vetta troppo lontana	64	8B Sicaï - Piemonte	71	206 Camaiore e Massarosa	76
Endurance trail	64	9A Sicaï - Piemonte	71	207 Appennino Tosco-Emiliano - Dal Lago Santo Modenese al Corno alle Scale	76
L'anima del Gran Zebrù	64	9B Sicaï - Piemonte-Lombardia	71	208 Appennino Tosco-Emiliano - Dal Passo del Cerreto al Lago Santo Modene	76
Sulla via dell'orso	64	10A Sicaï - Lombardia	72	209 Appennino Tosco-Emiliano - Dal Passo della Cisa al Passo del Cerreto	76
Il Comandante Colleoni	65	10B Sicaï - Lombardia	72	211 Isola di Capraia	76
• Tracce sotto la neve	65	10C Sicaï - Lombardia	72	212 Isola del Giglio	76
• Le bolle di sapone	65	11A Sicaï - Trentino-Alto Adige	72	250 Parco delle Colline di Brescia	77
• La trasformazione delle nuvole	65	11B Sicaï - Trentino-Alto Adige	72	252 Lago d'Isèo	77
Un racconto per Lori	65	12A Sicaï - Veneto-Friuli Venezia Giulia	72	253 Franciacorta	77
La Micronesia di Lussino	66	12B Sicaï - Friuli Venezia Giulia	72	300 Valpolicella	77
Trasmettere passione	66	100 Val di Fiemme	72	301 Cortina e Dolomiti Ampezzane	77
C'è un tempo per sognare	66	111 Parco dell'Alto Garda Bresciano	72	302 Monti Lessini	77
L'anima perduta delle montagne	66	113 Lagorai - Cima d'Asta	73	310 Colli Euganei	77
Uomini fuori posto	67	114 Alto Garda - Valle di Ledro	73	380 Cervino	77
Linee vergini tra le montagne del mondo	67	116 Basso Garda - Lago di Garda Sud	73	381 Monte Rosa - Alte valli di Ayas e di Gressoney	78
Volevo vedere la tundra	67	117 Monte Baldo	73	382 Valli del Monte Rosa	78
Galassi, storia di un rifugio	67	133 Val di Fassa	73	383 Mont Avic	78
Una nuova cima davanti agli occhi	68	137 Giudicarie - Val di Daone - Valle del Chiese	73	384 Mont Emilius e Valle Centrale	78
Col vento in faccia	68	138 Adamello - Presanella	73	385 Gran Paradiso - Valle di Cogne	78
		139 Gruppo di Brenta	73	386 Gran Paradiso - Valsavarenche - Val di Rhêmes	78
		142 Val dei Laghi - Monte Bondone	74	387 Rutor - Sassiè	78
		143 Trento - Alta Valsugana	74	388 Monte Bianco	78
CARTE TOPOGRAFICHE		154 Parco Paneveggio - Pale di San Martino	74	400 Monti Reatini	79
1A Sicaï - Sardegna	69	155 Val di Non	74	401 Monti Amerini	79
1B Sicaï - Sardegna	69	156 Val di Sole	74	402 Parco Naturale Regionale di Bracciano-Martignano	79
2A Sicaï - Sicilia	69	160 Asinara	74	403 Monti Sibillini Nord e Sud	79
2B Sicaï - Sicilia	69	161 Isola di Caprera	74		
3A Sicaï - Calabria	69	171 Pasubio - Vallagarina	74	ABBINAMENTI CARTE/GUIDE	80
3B Sicaï - Calabria-Basilicata	70	180 Bolzano - Renon	75		
3C Sicaï - Basilicata-Campania	70	181 Alpe di Siusi - Catinaccio - Latemar	75	ANNUARIO ACCADEMICO	86
4A Sicaï - Campania-Molise	70	182 Val Gardena - Val di Funes	75		
4B Sicaï - Puglia-Molise-Basilicata	70	183 Val Badia	75		
4C Sicaï - Puglia-Basilicata	70	184 Strada del Vino - Monte Corno	75		
5A Sicaï - Molise-Abruzzo	70	185 Merano e dintorni	75		
5B Sicaï - Molise-Abruzzo-Lazio	70	186 Dolomiti di Sesto	75		
5C Sicaï - Marche-Umbria-Abruzzo-Lazio	70				
6A Sicaï - Emilia Romagna-Toscana	70				

ROCK & ICE

4



Monte Bianco classico & plaisir

Marco Romelli

TERZA EDIZIONE

MONTE BIANCO CLASSICO & PLAISIR

di Marco Romelli
Prefazione di Patrick Gabarrou




512 pagine
Terza edizione giugno 2022
ISBN 9791280483102
€ 34,00

Accanto alle "grande course" riservate a pochi vi sono itinerari che si aprono a una maggiore frequentazione grazie alla bellezza dell'arrampicata ma soprattutto dell'ambiente circostante.

Abbinamento guida/carta n. 1/pag. 80



9 791280 483102



Mont Blanc classic & plaisir

Marco Romelli

SECOND EDITION

MONT BLANC CLASSIC & PLAISIR

by Marco Romelli
Preface by Patrick Gabarrou



416 pages
Second edition July 2015
ISBN 9788897299639
€ 29,50

Alongside the "Great Ascents", reserved only for a select few, there is an array of routes open to a wider audience, thanks to the beauty of the climbing but above all the surrounding environment.

Combination topo/map n. 2/page 80



9 788897 299639

ESAUITO



Il grande libro dei 4000

Vie normali e classiche

Marco Romelli - Valentino Cividini

IL GRANDE LIBRO DEI 4000

Vie normali e classiche
di Marco Romelli e Valentino Cividini
Prefazione di Luciano Ratto



416 pagine
Seconda edizione gennaio 2019
ISBN 9788885468528
€ 33,00

Un must dell'editoria di montagna. Le relazioni, con schizzi, foto e scritti, di vie normali e classiche a tutte le 82 cime oltre i 4000 metri di quota delle Alpi. Un libro che non si può non possedere.



9 788885 468528



Das grosse Buch der 4000er

Normalrouten und Klassiker

Marco Romelli - Valentino Cividini

DAS GROSSE BUCH DER 4000er

Normalrouten und Klassiker
von Marco Romelli und Valentino Cividini
Vorwort aus Luciano Ratto




416 Seiten
2. Auflage Mai 2021
ISBN 9791280483119
€ 33,00

Jeder Alpinist hat seine Vorlieben, die sich in simplen Elementen äussern, etwa Form, Farbe, Struktur und Geologie der Berge, aber auch in komplexeren Motiven wie geografische Lage oder persönliche Hintergründe.



9 791280 483119



4000 m Peaks of the Alps

Normal and classic routes

Marco Romelli - Valentino Cividini

4000m PEAKS OF THE ALPS

Normal and classic routes
by Marco Romelli and Valentino Cividini
Preface by Luciano Ratto



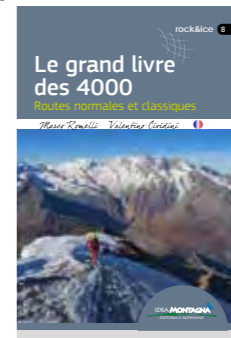
416 pages
Second edition January 2019
ISBN 9788885468535
€ 33,00

An essential addition to the mountain guidebook collection. Descriptions complete with topos, photos and annotations of the normal and classic routes to all 82 four-thousand metres peaks in the Alps. This book is an absolute must-have.



9 788885 468535

ESAUITO



Le grand livre des 4000

Routes normales et classiques

Marco Romelli - Valentino Cividini

LE GRAND LIVRE DES 4000

Routes normales et classiques
de Marco Romelli, Valentino Cividini
Préface Luciano Ratto



416 pages
Janvier 2019
ISBN 9788885468498
€ 33,00

Un incontournable de l'édition de montagne. Les rapports, avec des croquis, des photos et des écrits, des itinéraires normaux et classiques vers les 82 sommets de plus de 4000 mètres d'altitude dans les Alpes. Un livre à ne pas manquer.



9 788885 468498

rock&ice 15

Alpi di ghiaccio

Vie classiche con picche e ramponi

di Marco Romelli

Prefazione di Francesco Cappellari

512 pagine
Seconda edizione aprile 2024

ISBN 9791280483737
€ 36,00

Un compendio di 115 vie di ghiaccio nell'intero arco alpino. Un viaggio nel magico mondo delle pareti ghiacciate, quelle dei grandi ambienti e delle grandi emozioni.

NUOVA EDIZIONE




rock&ice 7

Ice Routes in the Alps



by Marco Romelli

Preface by Francesco Cappellari

464 pages
November 2017

ISBN 9788885468269
€ 34,00

Ice has always captivated mountaineers, the great slopes, deep gullies, complex seracs and narrow icefalls capturing the gaze thanks to their elegant shapes, offering a promise of perfect ascent routes sculpted by nature itself.
105 routes on ice from Monviso until Grossglockner.

rock&ice 14

IL GRANDE LIBRO DELLE CRESTE

di Marco Romelli

672 pagine
Edizione giugno 2024
ISBN 9791280483652
€ 39,00

Un volume innovativo che contiene 105 itinerari di cresta in tutto l'arco alpino. Dalle Marittime al Delfinato, dal Monte Bianco alle Alpi svizzere, dal Bernina alle montagne austriache e anche, perché no, alle Dolomiti.
La cresta come simbolo di un alpinismo sospeso, dove il raggiungimento della vetta avviene sorvolando valli e scoscesi versanti.

NOVITÀ




rock&ice 14

GREAT RIDGE ROUTES OF THE ALPS

by Marco Romelli

672 pages
Edition June 2024
ISBN 9791280483669
€ 39,00

An innovative volume that contains 110 ridge itineraries throughout the Alpine range. From the Maritimes to the Dauphiné, from Mont Blanc to the Swiss Alps, from the Bernina to the Austrian mountains and also, why not, to the Dolomites.
The ridge as a symbol of suspended mountaineering, where the summit is reached by flying over valleys and steep slopes.

NEW ISSUE




rock&ice 7

EISROUTEN IN DEN ALPEN

Die Klassiker mit Steigeisen und Pickeln

von Marco Romelli

Vorwort aus Francesco Cappellari

464 Seiten
November 2017
ISBN 9788885468245
€ 34,00

Das Eis hat seit jeher auf die Alpinisten eine magnetische Anziehungskraft ausgeübt. Die großen Hänge, die tiefen Rinnen, die Seracs und die schlanken Goulottes fangen mit ihren eleganten Formen die Blicke ein und scheinen Führen vorzuschlagen, perfekte, von der Natur selbst gezeichnete Linien, die es zu besteigen gilt. 105 Eisrouten vom Monviso bis zum Großglockner.




rock&ice 7

GLACES DES ALPES

Ascensions classiques

de Marco Romelli

Préface: Francesco Cappellari

464 pages
Novembre 2017
ISBN 9788885468252
€ 34,00

La glace a toujours attiré les alpinistes. Les grandes pentes, les profonds couloirs, les séracs ou les fines goulottes capturent forcément le regard avec leurs formes élégantes, comme si la nature nous suggérait des lignes, des itinéraires parfaits.
105 routes de glace de Mont Vis à Grossglockner.




collar&ice 9

FLUSSI GHIACCIATI

Guida alle cascate di ghiaccio nelle valli Lanzo-Orco-Soana-Chiusella

di Elio Bonfanti, Marino Cuccotto, Giorgio Montrucchio

448 pagine
Edizione 2018
ISBN 9788885468740
€ 32,00

La guida descrive, con foto, cartine e precise descrizioni, 234 cascate di ghiaccio nelle più importanti valli piemontesi: Valle di Viù, Valle d'Ala di Stura, Val Grande, Valle dell'Orco, Val Soana e Val Chiusella.




rock&ice 11

VALLI DI LANZO

Le più belle ascensioni classiche e moderne

di Marco Blatto

Prefazione di Ugo Manera

320 pagine
Edizione giugno 2020
ISBN 9788885468870
€ 25,00

Il volume, attraverso le relazioni di uno dei più profondi conoscitori delle valli piemontesi, descrive le più belle ascensioni, sia su roccia sia su ghiaccio, di montagne dove si sono scritte pagine importanti della storia dell'alpinismo.






3000 ORTLES-CEVEDALE


Vol. 1 • Settori meridionale e orientale
di Alberto Fangareggi

Prefazione di Marco Confortola

256 pagine
Edizione maggio 2020

ISBN 9788885468610
€ 25,00

Lo scopo di questo volume dedicato all'Ortles-Cevedale è quello di illustrare, con relazioni e immagini, le salite per le vie normali alle vette che superano i 3000 metri di quota, in particolare nei quattro sottogruppi di Cevedale-San Matteo, Venezia, Gioveretto-Sternaì e Orecchia di Lepre.



3000 ORTLES-CEVEDALE

Vol. 2 • Settori settentrionale e occidentale
di Paolo Bedogni, Antonio Bosisio,
Alberto Fangareggi

Prefazione di Marco Confortola

256 pagine
Edizione luglio 2022

ISBN 9791280483386
€ 26,00

Questo secondo volume dedicato al gruppo Ortles-Cevedale illustra, con relazioni e immagini, le salite per le vie normali alle vette che superano i 3000 metri di quota, in particolare nei cinque sottogruppi: Cristallo, Trafoi-Thurwieser, Ortles-Gran Zebrù, Forni-Confinale, Angelo-Vertana-Lasa.



APPENNINO DI NEVE E DI GHIACCIO

Vol. 1 • Appennino Tosco-Emiliano • Settore Ovest
di Andrea Greci

Prefazione di Alberto Rampini

464 pagine
Edizione dicembre 2014

ISBN 9788897299493
€ 27,00

Il volume prende in esame il tratto di crinale Tosco-Emiliano compreso tra il Passo del Cirone (Parma - Massa Carrara) e il Passo delle Radici (Reggio Emilia - Lucca) catalogando tutte le vie alpinistiche possibili, montagna per montagna, versante per versante.



APPENNINO DI NEVE E DI GHIACCIO

Vol. 2 • Appennino Tosco-Emiliano • Settore Est
di M. Barbieri, N. Roncaglia, GP. Santunione

Prefazione di Alberto Rampini

320 pagine
Edizione novembre 2016

ISBN 9788897299905
€ 25,00

Prosegue e si conclude con questo volume la descrizione degli itinerari di neve e ghiaccio esistenti sul crinale appenninico tra Emilia Romagna e Toscana. L'opera prende in considerazione le montagne più a est e comprende i gruppi Giovo-Rondinaio, Alpe delle Tre Potenze, Monte Gomito, Monte Cimone, Libro Aperto, Monte Spigolino, Monte Corno alle Scale.



GHIACCIO VERTICALE VOL. 1

Le più belle cascate delle Alpi Orientali
di Francesco Cappellari

Prefazione di Beppe Ballico

Alpi Bresciane, Trentino Occ.le, Alto Adige

304 pagine
Edizione 2006

ISBN 9788897299417
€ 18,00

La relazione, compendata da schizzi, cartine e fotografie, di 400 cascate di ghiaccio nelle Alpi Bresciane, nel Trentino Occidentale e in Alto Adige. Una guida che non deve mancare nella libreria di ogni appassionato.

8



GRAN SASSO

Alpinismo invernale in Corno Grande e Corno Piccolo
di Gabriele Di Falco


Prefazione di Alberto Rampini

112 pagine
Edizione dicembre 2023

ISBN 9791280483713
€ 18,00

Il massiccio del Gran Sasso, nello specifico il Corno Grande e il Corno Piccolo, è frequentato assiduamente in tutte le stagioni dagli escursionisti e dagli alpinisti. 17 itinerari classici di neve e ghiaccio.

9



SUD VERTICALE

Ghiaccio, scialpinismo, roccia, falesie, ferrate nei Parchi del Pollino e dell'Appennino Lucano
di Guido Gravame

Prefazione di Alessandro Gogna

416 pagine
Edizione dicembre 2015

ISBN 9788897299707
€ 27,00

La guida più completa per vivere il verticale durante le quattro stagioni in una delle zone più belle dell'Italia Meridionale.



NOVITÀ

ROCCIA D'AUTORE



KIT DEI 5 VOLUMI DOLOMITI DI BRENTA



5 volumi, 2080 pagine
1000 vie di roccia classiche e moderne

ISBN 9791280483683
€ 129,20

La raccolta completa di tutte le vie di roccia esistenti nelle Dolomiti di Brenta, rappresentate con foto di alta qualità, schizzi e relazioni aggiornate.

ESAUrito



DOLOMITI DI BRENTA Vol. 2 Versante Sud Est



di Francesco Cappellari
Prefazione di Alessandro Gogna

320 pagine
Edizione aprile 2014

ISBN 9788897299394
€ 27,00

Il secondo volume prende in considerazione le pareti circostanti la Val de le Seghe: Monte Daino, Cima Fontanefredde, Castel Alto dei Massodi, Cime Sella, Val Perse, Roma, Vallazza, Gaiarda e la parete regina della zona, il Croz dell'Altissimo.



DOLOMITI DI BRENTA Vol. 4 Massiccio Centrale



di Francesco Cappellari
Prefazioni di Andrea Zanetti e Alessandro Beber

512 pagine
Edizione agosto 2019

ISBN 9788885468733
€ 35,00

Quarto e penultimo volume della grande opera dedicata alle Dolomiti di Brenta. Si parla del cuore del gruppo dove sono state scritte pagine di storia dell'alpinismo classico e moderno.



DOLOMITI DI BRENTA Vol. 3 Vallesinella, Campa e Catena Settentrionale



di Francesco Cappellari
Prefazioni di Gianni Canale e Piergiorgio Vidi

496 pagine
Edizione aprile 2016


ISBN 9788897299752
€ 32,00

Il terzo volume prende in considerazione la zona nord del Brenta: Sottogruppo della Campa, Catena Settentrionale, Corna Rossa, Massiccio del Grostè, Vallesinella, Versante Nord del Massiccio di Cima Brenta.



ESAUrito

10



BRENTA DOLOMITES Vol. 1 Val d'Ambièz



by Francesco Cappellari and Elio Orlandi
Preface of Silvia Metzeltin

400 pages
Edition april 2013
English

ISBN 9788897299301
€ 29,00

The Brenta Dolomites have deserved a new description for years, one which would be more suited to the developments in the range's popularity, whilst preserving their place in the context of mountaineering history.



11



DOLOMITI DI BRENTA Vol. 1 Val d'Ambièz



di Francesco Cappellari ed Elio Orlandi
Prefazione di Silvia Metzeltin

400 pagine
Edizione aprile 2013

ISBN 9788897299295
€ 29,00

Il libro è frutto di molti anni di amore e ricerca di vette incastonate in una valle unica. Le sue pareti riservano una roccia magnifica, tra le migliori che si possano trovare nelle Dolomiti.



DOLOMITI DI BRENTA Vol. 5 Massiccio di Cima Tosa, Fracingsli, Vallon



di Francesco Cappellari
Prefazioni di Elio Orlandi e Ermanno Salvaterra

352 pagine
Edizione luglio 2023

ISBN 9791280483621
€ 29,00

La collana "Dolomiti di Brenta vie di roccia classiche e moderne" si conclude con questo quinto volume. Viene preso qui in considerazione la zona più a sud del gruppo, dove le principali vette sono la Cima Tosa e il Crozzon di Brenta. Altra zona trattata è quella attorno al Rif. XII Apostoli.





DOLOMITI DI BRENTA LA VIA DELLE NORMALI

di Gianni Canale e
Collegio delle Guide Alpine del Trentino

176 pagine
Edizione giugno 2020

ISBN 9788885468849
€ 21,00

Un percorso romantico, degno dei pionieri del Brenta, attraverso le sue cime più significative. Una traversata da sud a nord lungo le vie normali più estetiche del gruppo.



ARRAMPICARE NELLA VALLE DEL SARCA


L'esperienza del ritmo nell'arrampicata
di Heinz Grill

Prefazione di Marco Furlani

Formato 20x26 cm
224 pagine a colori
Edizione settembre 2011

ISBN 9788897299127
€ 28,00

La guida si compone di un grande formato per rendere al meglio fotografie e schizzi. Questi ultimi, in particolare, danno l'opportunità di conoscere le vie più frequentate della Valle del Sarca, quella adiacente ad Arco e al Lago di Garda.



ARTE E ALPINISMO KUNST UND KLETTERN

Arrampicare in Valle del Sarca dal V al VII grado
Klettern im Sarcatal vom V bis VII Grad
di Heinz Grill e Florian Kluckner

240 pagine
Edizione aprile 2019

ISBN 9788885468412
€ 24,00

Le descrizioni, con splendide immagini e un'altrettanto bella rappresentazione grafica, danno significato alle bellissime vie di due protagonisti della valle.



NEL GIARDINO DI PIETRA Arrampicate tra il Lago di Como e il Lago d'Iseo

di Michele Cisano

Prefazione di Paolo Valoti e Piermario Marcolin

464 pagine
Edizione ottobre 2015

ISBN 9788897299677
€ 28,00

116 vie scelte in Triangolo Lariano (Corni di Canzo e Moregalo, Lecco e Costiera del Monte S. Martino), Resegone, Grigne, Campelli, Gruppo di Coca, Arera, Presolana, Pizzo Camino.



12



CLIMBING ROUTES IN THE SARCA VALLEY

A rhythmical experience in climbing

by Heinz Grill

Preface by Marco Furlani

224 pages
Edition september 2011

ISBN 9788897299141
€ 28,00

In this guide, the routes are not only illustrated with careful detail, but each route has its own precise identity.



KLETTERTOUREN IM SARCATAL

Das rhythmische Erleben im Klettern

von Heinz Grill

Vorwort von Marco Furlani

224 Seiten
Auflage September 2011

ISBN 9788897299134
€ 28,00

In diesem Führer sind die Routen nicht nur in allen Einzelheiten sorgfältig illustriert, sondern es erhält jede Route ihre eigene präzise Identität.



EMOZIONI DOLOMITICHE

di Stefano Michelazzi

Prefazione di Alessandro Gogna

208 pagine
Edizione 2010

ISBN 9788890327575
€ 22,00

In questa guida c'è prima di tutto la preoccupazione di far amare queste montagne e questi percorsi, spesso poco noti. S'interpreta facilmente la precisione con cui gli itinerari sono descritti: qui la precisione è essenziale.

Alessandro Gogna

13



VAL D'ASTICO VERTICALE

Arrampicate scelte classiche e moderne

di Marco Toldo e Diego Dellai

320 pagine
Edizione 2020


ISBN 9788885468818
€ 26,00

A 20 anni dall'uscita de l'Arrampicario di Mario Schiro, la Val d'Astico ha ora una nuova guida di arrampicata per opera di alpinisti locali. Una guida di arrampicate scelte e consigliate dagli stessi autori, suddivisa in 11 pareti principali, che, con molti itinerari inediti, porterà a conoscere questi luoghi tanto isolati quanto affascinanti.



colonna rossa | autore 20

IV Grado
Dolomiti Occidentali 1




Emiliano Zorzi

400 pagine
Terza edizione giugno 2020

ISBN 9788885468863
€ 28,00

86 vie, molte delle quali mai pubblicate sulla serie di IV Grado, fanno di questo volume un ricco compendio di scelte a disposizione. Odle, Puez, Putia, Sassolungo, Sella, Catinaccio, Marmolada, Pale di San Martino.



9 788885 468863



14

colonna rossa | autore 5

IV GRADO
DOLOMITI OCCIDENTALI 2
di Emiliano Zorzi



264 pagine
Edizione luglio 2011

ISBN 9788897299097
€ 23,50

- Odle, Puez, Putia
- Sassolungo
- Sella
- Catinaccio
- Pale di San Martino
- Agner
- Pale di San Lucano



9 788897 299097

colonna rossa | autore 5

4. Grad
Westliche Dolomiten 2



264 Seiten
Auflage 2011
Übersetzung: Myriam Rohrer

ISBN 9788897299110
€ 23,50

- Odle, Puez, Putia
- Langkofel
- Sella
- Rosengarten
- Pala
- Agner
- Pale di San Lucano



9 788897 299110

colonna rossa | autore 4

4. Grad
Westliche Dolomiten 1



Emiliano Zorzi

240 Seiten
Auflage Juli 2011
Übersetzung: Thomas Kammerek

ISBN 9788897299073
€ 23,50

- Odle, Puez, Putia
- Langkofel
- Sella
- Rosengarten
- Marmolada
- Pala



9 788897 299073

colonna rossa | autore 4

MID GRADE TRAD ROCK
WESTERN DOLOMITES 1
by Emiliano Zorzi



240 pages
Edition July 2011
Translation: Kean Hall

51 routes in Western Dolomites

ISBN 9788897299080
€ 23,50

- Odle, Puez, Putia
- Sassolungo
- Sella
- Catinaccio
- Marmolada
- Pale di San Martino



9 788897 299080

colonna rossa | autore 5

MID GRADE TRAD ROCK
WESTERN DOLOMITES 2
by Emiliano Zorzi



264 pages
Edition 2011
Translation: Gavin Taylor

ISBN 9788897299103
€ 23,50

- Odle, Puez, Putia
- Sassolungo
- Sella
- Catinaccio
- Pale di San Martino
- Agner
- Pale di San Lucano



9 788897 299103

colonna rossa | autore 4

MOIAZZA
Roccia tra luce e mistero
di Stefano Santomaso
Prefazioni di Walter Levis e Giorgio Fontanive



384 pagine
Edizione giugno 2011


ISBN 9788897299042
€ 25,50

La Moiazza è stata da sempre la montagna simbolo degli alpinisti di Agordo i quali, generazione dopo generazione, hanno saputo, sempre con modestia e lontano da clamori mediatici, misurare il loro intuito e la loro bravura tracciandovi innumerevoli difficili salite.



9 788897 299042

15




IV GRADO DOLOMITI ORIENTALI 1

di Emiliano Zorzi

400 pagine
Terza edizione luglio 2022

ISBN 9791280483461
€ 29,00

87 vie di media e alta difficoltà in:
Civetta, Moiazza, Gruppo di Fanis, Tofane, Nuvolau,
Averau, 5 Torri, Croda da Lago, Pelmo, Dolomiti
Zoldane, Pomagagnon, Marmarole, Cadini di
Misurina, Lavaredo, Dolomiti di Sesto.



IV GRADO DOLOMITI ORIENTALI 2

di Emiliano Zorzi, Luca Brigo, Carlo Piovan

432 pagine
Seconda edizione giugno 2018

ISBN 9788885468375
€ 28,00

123 vie di roccia classiche e moderne in:
Civetta, Moiazza, Gruppo di Fanis, Tofane, Nuvolau,
Croda da Lago, Cristallo, Pelmo, Dolomiti Zoldane,
Schiara, Antelao, Marmarole.



VAL GRANDE IN VERTICALE

di Marco Blatto, Elio Bonfanti,
Luca e Matteo Enrico

496 pagine
Edizione settembre 2019

ISBN 9788885468672
€ 34,00

L'arrampicata nella Val Grande, a ovest di Torino, ha subito negli ultimi anni un notevole impulso. Grazie all'opera soprattutto degli autori di questa guida, la valle sta tornando agli antichi fasti dell'epoca di Gian Carlo Grassi, vero scopritore di questa bellissima zona di arrampicata, con il Vallone di Sea, vero gioiello.



IV GRADO e più FRIULI OCCIDENTALE

Emiliano Zorzi, Carlo Piovan, Saverio D'Eredità
Prefazione di Marcello Bulfoni

352 pagine
Edizione giugno 2011

ISBN 9788897299035
€ 24,50

Duranno, Cima dei Preti, Monfalconi, Spalti di
Toro, Cridola, Pramaggiore, Brentoni, Clap, Siera,
Creta Forata, Peralba, Chiadenis, Avanza, Coglians,
Chianevate, Monte Croce Carnico



IV GRADO e più FRIULI ORIENTALE

Emiliano Zorzi, Carlo Piovan, Saverio D'Eredità
Prefazione di Marcello Bulfoni

328 pagine
Edizione giugno 2011

ISBN 9788897299059
€ 24,50

Cavallo di Pontebba, Creta d'Aip, Sernio, Grauzaria,
Zermula, Zuc dal Bor, Jof di Montasio, Jof Fuart,
Riofreddo, Riobianco, Mangart, Jalovec, Prealpi
Friulane




ARRAMPICARE SUI CORNI DI CANZO E MOREGALLO

CAI Valmadrera e Oggierno

240 pagine
Edizione settembre 2015

ISBN 9788897299660
€ 23,00

Per chi osserva la catena prealpina dalla Pianura lombarda, i Corni di Canzo si presentano come un piccolo ma inconfondibile gruppo montuoso, che emerge nitido grazie alla propria fortunata posizione, le prime vere montagne dopo l'antipasto (leggero) delle colline brianzole.



ARRAMPICARE IN VALLE CAMONICA E DINTORNI

di Graffiti Climbers

448 pagine
Edizione ottobre 2020

ISBN 9788885468894
€ 32,00

Vera e autentica perla, la Valle Camonica rappresenta per l'amante della montagna una grande opportunità di attività alpinistiche ed escursionistiche. Ma non molti sanno della sua potenzialità riguardo l'arrampicata. La valle è infatti cosparsa di falesie in tutta la sua lunga estensione, tutte di impareggiabile bellezza.



16

17



ARCO PLAISIR

di Florian Kluckner



272 pagine
Terza edizione febbraio 2020

ISBN 9788885468788
€ 25,00

Una guida che conduce alla scoperta di vie "plaisir", cioè da compiere per il puro piacere del gesto e dell'ambiente.



9 788885 468788



VAL D'ADIGE PLAISIR

di Manuel Leorato, Christian Confente



378 pagine
Edizione giugno 2024

ISBN 9791280483751
€ 32,00

La Val d'Adige, nella sua parte più meridionale, è contornata da pareti di magnifico calcare. Negli ultimi anni si è molto sviluppata l'arrampicata multipitch, anche su difficoltà contenute. Questa guida ne raccoglie ben 150. Le macro zone prese in considerazione sono: Tessari, Brentino, Ceraino.



9 791280 483751

NOVITÀ



DAL BRENTA AL PIAVE

Falesie in Valsugana e Monte Grappa

di A. Battaglia, S. Boato, S. Casarotto

Prefazione di Sandro Neri



288 pagine
Edizione maggio 2012

ISBN 9788897299172
€ 24,00

Nei primi anni '80 iniziò la scoperta sistematica dei siti di arrampicata nell'area pedemontana ai piedi dell'Altopiano di Asiago e del Massiccio del Grappa. La squadra, divenuta poi famosa con il soprannome "CCCP", ha donato alla zona più di 800 tiri di corda.



9 788897 299172



LUMIGNANO

Arrampicare nei Colli Berici



di Michele Guerrini


288 pagine
Edizione dicembre 2023

ISBN 9791280483232
€ 29,00

Una guida tanto attesa che descrive tutti i settori e tutte le vie della mitica falesia situata nel cuore dei Colli Berici, alle porte di Vicenza. L'autore, figlio della prima e della seconda generazione di arrampicatori, è indubbiamente punto di riferimento nell'ambiente di questo importante sito di scalata.



9 791280 483232



VALSUGANA E CANAL DEL BRENTA

Arrampicate sportive e d'avventura

di Ermes Bergamaschi

Prefazione di Mauro Moretto



224 pagine
Edizione maggio 2011

ISBN 9788897299011
€ 23,00

Ermes Bergamaschi, valente alpinista bassanese, valorizza, con la descrizione di ben 101 itinerari, le potenzialità alpinistiche di una zona dove si sono intrecciati legami indissolubili e si sono scritte pagine memorabili, ma soprattutto dove il terreno d'avventura e di scoperta non si è ancora esaurito.



9 788897 299011



7C ROCK

Falesie in Altopiano dei 7 Comuni e Valbrenta

di Matteo Burato, Jacopo Guderzo, Nicolò Rossi



480 pagine
Edizione maggio 2023

ISBN 9791280483638
€ 34,00

A distanza di più di 10 anni dall'uscita di "Dal Brenta al Piave", la nuova 7C Rock si propone come l'aggiornamento completo della Valbrenta, aggiungendo nell'indice le numerose falesie esistenti nell'Altopiano di Asiago.



9 791280 483638



ROCCA PENDICE

Arrampicate nei Colli Euganei

di Michele Chinello, Marco Simionato



240 pagine
Seconda edizione giugno 2018

ISBN 9788885468481
€ 24,00

La seconda edizione preannuncia un incremento di attività nella parete regina dei Colli Euganei: Rocca Pendice, dove l'arrampicata è resa molto particolare dalla trachite, facendola assomigliare a quella in granito.



9 788885 468481



FALESIE A CORTINA D'AMPEZZO

di Scoiattoli di Cortina



352 pagine
Seconda edizione aprile 2021

ISBN 9791280483096
€ 28,00

La Conca Ampezzana regala roccia sia ad alta che a bassa quota. La guida, opera del mitico gruppo degli Scoiattoli, descrive tutte le strutture di arrampicata attorno a Cortina. Tutti siti che abbinano bellezza del gesto con bellezza ambientale.



9 791280 483096



ARRAMPICAPARMA

di Alberto Rampini, Silvia Mazzani



416 pagine
Edizione giugno 2019

ISBN 9788885468665
€ 29,50

Il volume raccoglie tutte le vie di arrampicata su roccia, su ghiaccio verticale e su neve sui monti della provincia di Parma. Ne viene fuori una guida completa per le quattro stagioni.



APUANE A SPIT & CHIODI

di Jacopo Baldi
Prefazione di Carlo Barbolini



192 pagine
Edizione giugno 2020

ISBN 9788885468887
€ 22,00

Le Alpi Apuane sono da sempre sinonimo di marmo. Ma accanto alla deturpazione delle cave, picchi di aspra bellezza si alzano da un ambiente selvaggio e, spesso, incontaminato. E in molte di queste pareti, dalla roccia particolare, si possono vivere autentiche avventure. 55 vie classiche e moderne.



20



ARRAMPICA ROMA NORD

di Riccardo Innocenti
Prefazioni di Alessandro Gogna e Stefano Ardito



544 pagine
Edizione marzo 2016

ISBN 9788897299745
€ 35,00

Primo di due volumi comprendenti tutte le falesie intorno a Roma con un raggio di 200 km. Include quindi aree comprese, oltre al Lazio, anche in Toscana, Umbria, Marche, Abruzzo e Campania. In totale quasi 6000 tiri di roccia!



ARRAMPICA ROMA SUD

di Riccardo Innocenti
Prefazioni di Alessandro Gogna e Stefano Ardito



640 pagine
Edizione novembre 2016

ISBN 9788897299929
€ 38,00

Secondo di due volumi comprendenti tutte le falesie intorno a Roma con un raggio di 200 km. Include quindi aree comprese, oltre al Lazio, anche in Toscana, Umbria, Marche, Abruzzo e Campania. In totale quasi 6000 tiri di roccia!



21



CERVINO
Valtournenche e Valle di Saint Barthélemy
di Andrea Greci e Federico Rossetti
Prefazione di Francesco Cappellari



352 pagine
Edizione giugno 2019

ISBN 9788885468641
€ 26,00

Il primo volume della collana Vie normali in Valle d'Aosta prende in esame tutte le cime della Valtournenche e della Valle di Saint Barthelémy dominate dalla sagoma del Cervino.

Abbinamento guida/carta n. 110/pag. 84



MONTE ROSA
Val d'Ayas e Valle di Gressoney
di Andrea Greci e Federico Rossetti



544 pagine
Edizione luglio 2020

ISBN 9788885468801
€ 35,00

Il secondo di otto volumi dedicati a tutte le vette della Valle d'Aosta. Un progetto ambizioso che i due autori proseguono con dedizione e puntualità. Il Monte Rosa, qui rappresentato, costituisce, soprattutto nelle sue cime più alte, meta ambita e frequentata.

Abbinamento guida/carte n. 111-112-113/pag. 84





EMILIUS - AVIC
 Valle di Champorcher, Val Chalamy, Val Clavalite,
 Valloni di Saint Marcel, Laures, Arpisson, Conca di Pila
 di Andrea Greci e Federico Rossetti

448 pagine
 Edizione giugno 2021
 ISBN 9791280483270
 € 31,00

La guida descrive le salite a oltre 170 cime nei valloni compresi tra Champorcher e Pila, tra panoramiche dorsali, spettacolari creste e valloni solitari, dove assaporare il fascino di un alpinismo e di un escursionismo esplorativo.

Abbinamento guida/carte n. 114-115-116/pag. 84




GRAN PARADISO
 Valle di Cogne, Valsavarenche, Val di Rhemes
 di Andrea Greci e Federico Rossetti

544 pagine
 Edizione giugno 2022
 ISBN 9791280483379
 € 36,00

Il quarto volume della collana Vie Normali Valle d'Aosta descrive le salite a oltre 200 cime, con difficoltà e caratteristiche adatte ad accontentare davvero tutti, dagli escursionisti che vogliono ammirare sconfinati panorami fino agli alpinisti amanti dei "terreni d'avventura".

Abbinamento guida/carte n. 117-118-119/pag. 84


22



RUTOR-SASSIERE
 Valgrisenche, Valle di La Thuille, Valdigne
 di Andrea Greci e Federico Rossetti

448 pagine
 Edizione giugno 2023
 ISBN 9791280483584
 € 32,00

Poche aree della Valle d'Aosta possono vantare una varietà di ambienti come questo piccolo spicchio compreso tra Monte Bianco e Gran Paradiso. Il Ghiacciaio del Rutor è spesso l'unico approccio a quest'area, al contrario ricca di piacevoli sorprese. Nel volume sono descritte 160 vie normali, che si sviluppano tra laghi e torbiere, pietraie e pascoli fioriti, su guglie rocciose o piccoli ghiacciai.



MONTE BIANCO
 Val Veny e Val Ferret
 di Andrea Greci e Federico Rossetti

Uscita dicembre 2024
 ISBN 9791280483850

Il sesto volume della collana "Vie Normali Valle d'Aosta" tocca il culmine. Il massiccio del Monte Bianco, con le due magnifiche valli italiane che ne cingono il versante sud, è quanto di più affascinante e impressionante si possa trovare nelle intere Alpi. Gli autori descrivono la via a più di 175 vette, anche di quelle più impervie e alpinistiche.

USCITA DICEMBRE

23



VETTE DEL CANTON TICINO E DELLA MESOLCINA
 di Sergio Papucci

304 pagine
 Edizione giugno 2020
 ISBN 9788885468856
 € 25,00

In quest'area, servita da un'eccezionale rete di sentieri e di punti di appoggio, svettano 42 cime oltre i 3000 m e centinaia comprese tra i 2000 e i 3000 m: cime popolari e frequentate come il Tamaro, il Monte Boglia, o il Pizzo di Claro, e altre impegnative come il Pizzo di Vogorno, il Poncione Rosso o l'Adula.



PREALPI LOMBARDE OCCIDENTALI

90 cime tra Lago Maggiore e Lago di Lecco
di *Oliviero Bellinzani e Roberto Ciri*
Prefazione di *Gian Maria Mandelli*



384 pagine
Seconda edizione giugno 2023

ISBN 9791280483591
€ 28,00

Una guida alla scoperta delle cime nella zona dei grandi laghi lombardi: 90 cime fra il Lago Maggiore, il Lago di Lugano e il Lago di Como in 13 gruppi montuosi dal Tamaro al Triangolo Lariano, dal Gino al Campo dei Fiori.



PREALPI LOMBARDE CENTRALI


165 cime tra Lago di Lecco e Valle Camonica
di *Roberto Ciri e Oliviero Bellinzani*
Prefazione di *Marco Anghileri*



512 pagine
Seconda edizione giugno 2023

ISBN 9791280483607
€ 33,00

La vastità delle Prealpi Lecchesi e Bergamasche dal Lago di Lecco alla Valle Camonica a sud delle Alpi Orobie: 165 cime in 8 gruppi montuosi dalle Grigne alla Concarena passando per la Presolana, Regina delle Orobie.



PREALPI GARDESANE OCCIDENTALI

di *Ruggero Bontempi, Fausto Camerini, Roberto Ciri*



320 pagine
Edizione giugno 2018

ISBN 9788885468368
€ 26,00

Primo di due volumi dedicati alla corona di monti che contornano il più grande lago italiano. Il Lago di Garda, infatti, offre molteplici possibilità per gli sportivi. Una di queste è la salita alle vette con lo sguardo sempre rivolto al magnifico specchio d'acqua.

Abbinamento guida/carta n. 120/pag. 84



VIE NORMALI IN LAGORAI E CIMA D'ASTA

Vol. 1 - Massiccio del Monte Croce
di *Diego Filippi*



192 pagine
Edizione maggio 2024
ISBN 9791280483782
€ 22,00

Primo di 3 volumi dedicati a tutte le cime del gruppo trentino. Osservando il Lagorai, facilmente si intuisce che sono montagne che appartengono alla fascia prealpina e che la difficoltà di salita alle cime rientra generalmente nella scala escursionistica. Tuttavia il Lagorai è particolare e numerosissime sono le vette che presentano difficoltà alpinistiche, dove cioè è consigliato l'uso della corda.

NOVITÀ



24



PREALPI BRESCIANE

di *R. Bontempi, F. Camerini, R. Ciri*
Prefazione di *Fausto De Stefani*




125 cime tra Sebino, Val Trompia e Val Sabbia

384 pagine a colori
Edizione aprile 2018

ISBN 9788897299561
€ 26,50

Una guida che va a completare l'intera regione svizzerandone gli angoli più nascosti. Comprende 125 vie normali nei gruppi di: Guglielmo, Setteventi-Muffetto, Dosso Alto, Palo-Savallo, Sonclino, Doppo-Conche e Maddalena-Cariadeghe.



VIE NORMALI NELLE DOLOMITI DI BRENTA

di *Roberto Ciri, Alberto Bernardi, Milo Muffato*
Prefazione di *Cesare Maestri*



512 pagine
Edizione luglio 2017


ISBN 9788885468184
€ 31,00

Il vasto gruppo delle Dolomiti di Brenta rappresenta per molti escursionisti e alpinisti un vero eldorado dove trovare ancora valli e cime dove esprimere la propria voglia di mettersi in gioco.

Abbinamento guida/carta n. 121/pag. 84



25



3000 DELLE DOLOMITI

Le vie normali
di *Roberto Ciri e Alberto Bernardi*
Prefazione di *Franco Nicolini*




480 pagine
Quarta edizione aprile 2022

ISBN 9791280483362
€ 32,00

Gli autori hanno censito con puntiglio tutte le elevazioni oltre i 3000 m dando per ognuna informazioni precise per raggiungerne la vetta. Una guida per gli amanti di un alpinismo di ampio respiro che coniuga molto spesso ambienti selvaggi e aria sottile.

Con il Patrocinio dell'UNESCO.



DIE 3000er DER DOLOMITEN

Die Normalwege
von *Roberto Ciri und Alberto Bernardi*
Vorwort von *Franco Nicolini*



480 Seiten
Juli 2018

ISBN 9788885468399
€ 30,00

Die Autoren haben alle Höhen über 3000 m akribisch vermessen und für jede einzelne genaue Angaben zum Erreichen des Gipfels gemacht. Ein Leitfaden für Liebhaber des vielseitigen Bergsteigens, bei dem oft wilde Umgebungen und dünne Luft miteinander verbunden sind. Unter der Schirmherrschaft der UNESCO.



collanavienormali 7

Dolomiti di Fiemme e Fassa
Vie normali a 90 cime
Sandro Caldini, Roberto Ciri



352 pagine
Edizione aprile 2016

ISBN 9788897299769
€ 26,00

Una guida alla scoperta delle cime in una delle zone più affascinanti delle Dolomiti, con la descrizione, precisa e puntuale, di come affrontare la salita e raggiungere la vetta.
I gruppi presi in considerazione sono: Latemar, Catinaccio, Sassolungo e Sella.

Abbinamento guida/carte n. 122-123-124/pag. 84



9 788897 299769

collanavienormali 8

Marmolada e San Pellegrino
Vie normali a 70 cime
Roberto Ciri e Sandro Caldini



288 pagine
Edizione aprile 2016

ISBN 9788897299776
€ 24,50

Il gruppo della "Regina delle Dolomiti" ha un numero insospettabile di cime. In questa guida vengono relazionate le salite in Monzoni-Vallaccia, Catena Costabella-Cima Uomo, Collac-Buffera, Catena del Padon, Massiccio della Marmolada, Ombretta e Ombrettola, Lusia-Bocche.



9 788897 299776

26

collanavienormali 12

CIME ATTORNO A CORTINA
130 vie normali in Ampezzo, Cadore, Braies, Pusteria
Ernesto Majoni, Sandro Caldini, Roberto Ciri



432 pagine
Edizione luglio 2019

ISBN 9788885468634
€ 28,00

Edizione ampliata del primo volume, comprendente la salita alle cime della conca ampezzana e oltre, senza tralasciare percorsi in angoli nascosti dove non mancherà l'aspetto esplorativo.

Abbinamento guida/carta n. 125/pag. 84



9 788885 468634

collanavienormali 13

VETTE DELL'APPENNINO CENTRALE
Stefano Ardito



320 pagine
Edizione luglio 2019

ISBN 9788885468627
€ 25,00

Il Gran Sasso, la Majella, i Sibillini, il Velino e il Sirente, i monti del Parco d'Abruzzo, Lazio e Molise formano il cuore selvaggio d'Italia, ospitano l'orso, il lupo e il camoscio, sono protetti da parchi nazionali e regionali. Gli 80 itinerari della guida spiegano come salire 152 vette. Un volume aggiornato, rivolto ad appassionati di natura e collezionisti di vette, a chi vive nelle regioni vicine e a chi deve arrivare da lontano.



9 788885 468627

SENTIERI D'AUTORE

27

collanavienormali 14

ESCURSIONI A CHAMONIX
Marco Romelli



176 pagine
Edizione luglio 2019
ISBN 9788885468580
€ 20,00

Chamonix, si può ben dire, è la capitale dell'alpinismo, il cuore pulsante delle Alpi. Sul lato sud è sovrastata dall'imponente massiccio del Monte Bianco e, a nord, dalle più escursionistiche Aiguille Rouges.

Abbinamento guida/carta n. 43/pag. 81



9 788885 468580

collanavienormali 15

RANDONNER À CHAMONIX
de Marco Romelli



176 pages
Edition juillet 2019
ISBN 9788885468719
€ 20,00

Chamonix, berceau de l'alpinisme, constitue en quelque sorte le cœur battant des Alpes. Chamonix est dominé par l'imposant massif du Mont Blanc au sud et par les Aiguilles Rouges, propices à la randonnée, au nord.

Combinaison topo/carte n. 44/pag. 82






9 788885 468719

Escursioni a Courmayeur
di Andrea Greci
seconda edizione

ESCURSIONI A COURMAYEUR
di Andrea Greci
240 pagine
Seconda edizione giugno 2021
ISBN 9791280483003
€ 24,00

Al cospetto del Monte Bianco, il massiccio più imponente e alto delle Alpi, cammineremo tra prati e malghe, tra visioni di incomparabile bellezza ai bordi dei ghiacciai.
Una seconda edizione ricca di nuovi spunti per scoprire la meravigliosa natura attorno alla capitale alpina della Valle d'Aosta.

Abbinamento guida/carta n. 45/pag. 82








Walks in Courmayeur
by Andrea Greci

WALKS IN COURMAYEUR
by Andrea Greci
240 pages
June 2021
ISBN 9791280483010
€ 24,00

In the presence of Mont Blanc, the most imposing and highest massif in the Alps, we will walk among meadows and mountain huts, among visions of incomparable beauty at the edges of the glaciers.
An edition full of ideas for discovering the wonderful nature around the mountaineering capital of the Aosta Valley.

Combination topo/map n. 46/pag. 82








Escursioni nelle Alpi Cozie Centro-Settentrionali
di Gianvittorio Avondo

ESCURSIONI NELLE ALPI COZIE CENTRO-SETTENTRIONALI
di Gianvittorio Avondo
320 pagine
Uscita maggio 2024
ISBN 9791280483775
€ 26,00

Il gruppo delle Alpi Cozie rappresenta una regione alpina assai poco conosciuta, poco celebrata, ormai quasi priva di ghiacciai imponenti come quelli delle Graie e delle Pennine, ma non per questo meno interessante. Le 66 escursioni proposte camminano nelle valli Pellice, Germanasca, Chisone, Sangone, Susa e Cenischia.

NOVITÀ

Escursioni nelle Alpi Cozie Meridionali
di Gianvittorio Avondo

ESCURSIONI NELLE ALPI COZIE MERIDIONALI
di Gianvittorio Avondo
288 pagine
Edizione aprile 2023
ISBN 9791280483089
€ 25,00

Le valli che fanno da contorno alla magnifica piramide del Monviso sono al centro di questa guida. Essa descrive 56 itinerari in Val Maira, in Val Varaita e in Valle Po.








28

Escursionismo consapevole in Valle d'Aosta
di Andrea Greci

ESCURSIONISMO CONSAPEVOLE IN VALLE D'AOSTA
di Andrea Greci
384 pagine
Edizione luglio 2018
ISBN 9788885468467
€ 27,00

L'autore propone 11 temi legati alla natura, all'ecologia e all'intervento dell'uomo, sviscerandoli con approfondita scientificità e comprensibile divulgazione. L'escursionista può così sperimentare direttamente, durante i 44 itinerari proposti, le nozioni acquisite, scoprendo, anzi ri-scoprendo, le montagne della Valle d'Aosta quale terreno d'azione per una crescita culturale legata alla Natura.

Escursioni nelle valli del Gran Paradiso
di Andrea Greci

ESCURSIONI NELLE VALLI DEL GRAN PARADISO
di Andrea Greci
320 pagine
Seconda edizione maggio 2024
ISBN 9791280483768
€ 26,00

Le vallate aostane del Parco Nazionale, primo istituito in Italia, Val di Rhêmes, Valsavarenche e Val di Cogne, così come la vicina Valgrisenche, racchiudono uno straordinario "tesoro" naturale, faunistico, geologico, ma anche storico e umano.

Abbinamento guida/carte n. 47-48-49/pag. 82

NUOVA EDIZIONE





29

Escursioni nelle Valli di Lanzo
di Marco Blatto

ESCURSIONI NELLE VALLI DI LANZO
di Marco Blatto
224 pagine
Edizione maggio 2023
ISBN 9791280483539
€ 23,00

L'escursionismo nelle Valli di Lanzo non ha in realtà delle stagioni ben definite. In questi anni di scarso innevamento, infatti, è possibile percorrere i numerosi sentieri anche in stagione inoltrata. Valli del Teso e del Malone, Valle principale di Lanzo, Valle di Viù, Valle di Ala di Stura, Val Grande di Lanzo: queste sono le aree dove questa guida ci invita a camminare attraverso le sue 43 escursioni.








ESCURSIONI AD ANELLO NEL CANTON TICINO

di Sergio Papucci

256 pagine
Seconda edizione aprile 2023

ISBN 9791280483515
€ 25,00

Territorio unico nel suo genere, inciso da lunghe valli le cui creste superano spesso i tremila metri, ricco di boschi, laghi e aree selvagge, dove in pochi chilometri si passa dal clima mediterraneo a quello dei ghiacciai.



ESCURSIONISMO CONSAPEVOLE ATTORNO AL LAGO DI COMO

di Guido Caironi

304 pagine
Edizione giugno 2019

ISBN 9788885468559
€ 25,00

Definire il Lago di Como "ambiente magnifico" è a dir poco riduttivo. Chi ha la fortuna di vivere sulle sue sponde ritiene assurdo che vi possano essere persone che non ne abbiano mai sentito parlare.



ESCURSIONI AD ANELLO TRA VALTELLINA E VALCHIAVENNA

di Sergio Papucci e Giorgio Macor

208 pagine
Edizione luglio 2024

ISBN 9791280483799
€ 24,00

La Valtellina è una regione corrispondente al bacino del Fiume Adda, a monte del lago di Como. Interamente in provincia di Sondrio, è costeggiata da verdi prati, boschi e, nelle parti più in quota, da ghiacciai. Il più grande, quello del Bernina, sostiene l'unica cima di oltre 4000 m delle Alpi Centrali.



NOVITÀ



SENTIERI DELLO STELVIO I tre versanti di un Parco

di Stefano Ardito

224 pagine
Edizione giugno 2018

ISBN 9788885468351
€ 21,00

Nel cuore geografico delle Alpi, accanto ai confini con la Svizzera e l'Austria, si estende una delle più belle e importanti aree protette d'Europa. Nato nel 1935, passato grazie a successivi ampliamenti dagli 8.000 ettari iniziali agli attuali 134.619, il Parco Nazionale dello Stelvio ospita vette altissime.



Abbinamento guida/carta n. 50/pag. 82

30



ESCURSIONI LUNGO LA LINEA CADORNA

Natura e storia tra le trincee silenziose

di Guido Caironi

176 pagine
Edizione maggio 2017

ISBN 9788897299974
€ 19,00

Un libro suggestivo per i bellissimi paesaggi racchiusi in quella lingua di terra dove si svolse una guerra silenziosa. 34 percorsi tra forti, trincee e postazioni di guerra rimaste intatte.



ITINERARI STORICI IN VALCHIAVENNA

Percorsi ad anello lungo nuovi e antichi sentieri

di Guido Caironi

144 pagine
Edizione maggio 2018

ISBN 9788885468337
€ 19,00

Un insieme di itinerari tra l'attuale e l'antico, in grado di proporre al lettore e all'escursionista la miriade di possibilità offerte dalla vallata, tra pianie e laghi, per trasformarsi poi in più arditi percorsi, sino a raggiungere l'ambito dell'alta montagna e andare a conoscere le più belle vette della Valchiavenna.



31



ESCURSIONISMO CONSAPEVOLE IN DOLOMITI


di Denis Perilli

Prefazione di Stefano Ardito

480 pagine
Seconda edizione aprile 2018

ISBN 9788885468320
€ 29,00

L'autore propone 12 temi legati alla natura, all'ecologia e all'intervento dell'uomo, sviscerandoli con approfondita scientificità e comprensibile divulgazione. L'escursionista può così sperimentare direttamente, durante i 44 itinerari proposti, le nozioni acquisite.



ESCURSIONI TRA BRENTA E PAGANELLA

di Roberto Ciri

256 pagine
Edizione maggio 2019

ISBN 9788885468436
€ 24,00

C'è una stretta valle, compresa fra le vette rocciose delle Dolomiti di Brenta e la verde dorsale della Paganella, dove sorgono due ameni paesini dolomitici, Molveno e Andalo, accompagnati dalle altre tre località turistiche: Cavedago, Spormaggiore e Fai della Paganella.



Abbinamento guida/carte n. 51-52-53/pag. 82

ESCURSIONI A MADONNA DI CAMPIGLIO
di Roberto Ciri

208 pagine
Seconda edizione giugno 2021

ISBN 9791280483027
€ 23,00

Madonna di Campiglio è uno dei centri di maggior attrazione delle Dolomiti e dell'intero arco alpino. Sui suoi fianchi, sia a ovest che a est, una fitta rete sentieristica ci porta a scoprire gli angoli più belli del Brenta, della Presanella e dell'Adamello.

Abbinamento guida/carte n. 54-55-56/pag. 82




WANDERUNGEN IN MADONNA DI CAMPIGLIO
di Roberto Ciri

208 pagine
Juni 2021

ISBN 9791280483034
€ 23,00

Madonna di Campiglio ist eines der bedeutendsten Zentren der Dolomiten und des gesamten Alpenraumes. Das dichte Wegenetz, das seine Hänge von Westen bis Osten durchzieht, führt auf die Entdeckung der schönsten Winkel von Brenta, Presanella und Adamello.

Kombinationen Führer/Karten Nr. 60-61-62/S. 82




LA VIA DELLE BOCCHETTE E LE FERRATE DEL BRENTA
di Roberto Ciri



240 pagine
Edizione luglio 2016

ISBN 9788897299868
€ 24,00

Percorrere la Via delle Bocchette, itinerario d'alta quota che corre nel cuore delle crode del Brenta, dà la sensazione quasi di volare. Le "Bocchette", infatti, affascinano ogni anno migliaia di escursionisti. La guida più completa per ogni percorso ferrato del gruppo, con descrizione di tempi e modi nei due sensi di marcia.

Abbinamento guida/carta n. 63/pag. 82

ESAURITO



VIA DELLE BOCCHETTE AND VIA FERRATAS OF THE BRENTA DOLOMITES
by Roberto Ciri

240 Pages
May 2019

ISBN 9788885468696
€ 24,00

Among the landscapes of the Brenta Dolomites, characterised by their unparalleled beauty, kilometres of paths and dozens of protected paths and via ferrata routes are travelled by walkers and climbers every year.

Combination topo/map n. 65/page 82



WALKS IN MADONNA DI CAMPIGLIO
by Roberto Ciri

208 pages
June 2021

ISBN 9791280483041
€ 23,00

Madonna di Campiglio is one of the most attractive centers of the Dolomites and of the entire Alpine range. On its flanks, both to the west and east, a dense network of paths leads us to discover the most beautiful corners of the Brenta, Presanella and Adamello.

Combination topo/maps n. 57-58-59/page 82

FERRATE MODERNE E SPORTIVE Alpi Orientali
di Marco Corriero

256 pagine
Edizione luglio 2021

ISBN 9788885468962
€ 24,00

La guida prende in esame tutte le vie ferrate sorte negli ultimi anni nelle Alpi Orientali, dalla Provincia di Brescia, passando per il Trentino, l'Alto Adige, le Dolomiti fino al Friuli. Molte di queste hanno peculiarità sportive, dove cioè l'escursionista deve mettere in campo una certa prestanza fisica.




BOCCHETTE-WEG UND KLETTERSTEIGE DER BRENTAGRUPPE
von Roberto Ciri

240 Seiten
Mai 2019

ISBN 9788885468702
€ 24,00

Durch die einzigartige, an Schönheit nicht zu überbietende Felsandschaft der Brenta ziehen sich endlose Wanderwege, zahllose gesicherte Steige und Klettersteige, die jedes Jahr von Hunderten von Wanderern und Alpinisten aufgesucht werden.

Kombinationen Führer/Karten Nr. 64/S. 82




ESCURSIONI IN VAL DI SOLE
di Alberto Fangareggi

320 pagine
Edizione aprile 2023

ISBN 9791280483546
€ 26,00

Questa nuova guida escursionistica della Val di Sole, includendo nel comprensorio anche le valli laterali di Peio, Rabbi e Meledrio, offre un gran numero di opportunità escursionistiche in un ambiente naturale di grande pregio e diversità.

Abbinamento guida/carta n. 66/pag. 82




32

33



ESCURSIONI AL LAGO DI GARDA



di Andrea Greci

240 pagine
Seconda edizione marzo 2022

ISBN 9791280483324
€ 25,00

La guida presenta 48 escursioni attorno al più grande lago italiano, una scelta di itinerari tra i monti che gli fanno da contorno, con panorami di incomparabile bellezza, sia naturalistica che storica.

Abbinamento guida/carte n. 67-68-69-70-71-72/
pag. 82



WANDERUNGEN AM GARDASEE



von Andrea Greci

240 Seiten
Mai 2019

ISBN 9788885468405
€ 24,00

Der Gardasee ist im Laufe der Jahrzehnte zu einem Wahrzeichen des Freiluftsports geworden, ein wahres Muss für Wanderfreunde, Jogger, Kletterer, Radfahrer, Drachenflieger und Schwimmer in ganz Europa.

Kombinationen Führer/Karten Nr. 73-74-75-76-77-78-/S. 83



ESCURSIONI IN VALLE AURINA



di Gianni Bertellini

192 pagine
Seconda edizione giugno 2022

ISBN 9791280483454
€ 22,00

36 magnifiche escursioni sulla valle più settentrionale d'Italia.

La guida è divisa in quattro settori:

- Valle di Tures
- Valle Aurina
- Valle Selva dei Molini
- Valle di Riva di Tures



WANDERUNGEN IM AHRNTAL



von Gianni Bertellini

192 Seiten
Juni 2019

ISBN 9788885468689
€ 21,00

- Tauferer Tal
- Ahrntal
- Mühlwalder Tal
- Reintal



34



FERRATE DELL'ALTO GARDA



di Fabio Della Casa

Prefazione di Giorgio Bombardelli

256 pagine
Terza edizione maggio 2021

ISBN 9791280483058
€ 25,00

La vasta area che contorna il vertice del Lago di Garda è costellata di ferrate e percorsi alpinistici. L'alta frequentazione, soprattutto nelle mezze stagioni, riguarda pochi e conosciuti itinerari, mentre altre possibilità molto interessanti vengono quasi disertate.

Abbinamento guida/carte n. 79-80-81-82-83-84/
pag. 83



VAL DI FUNES, VAL GARDENA, ALPE DI SIUSI



di Gianni Bertellini

240 pagine
Edizione giugno 2021

ISBN 9788885468955
€ 23,00

Le valli di Funes, Gardena e Siusi sono uno scrigno di preziosi ambienti montani al cui interno troviamo alcune delle montagne più famose, dei rifugi più antichi e dei panorami più spettacolari di tutte le Dolomiti.

Abbinamento guida/carta n. 85/pag. 83

ESAURITO



35



ESCURSIONI IN ALTA PUSTERIA



di Gianni Bertellini

256 pagine
Edizione giugno 2020

ISBN 9788885468825
€ 24,00

La Val Pusteria è senza dubbio una delle più importanti vallate alpine dove i dolci prati vanno in contrasto con le ampie crode dolomitiche. La guida, oltre alla valle principale, va a scovare angoli meravigliosi anche nelle bellissime valli laterali.

Abbinamento guida/carta n. 86/pag. 83



FERRATE NELLE DOLOMITI SETTENTRIONALI



di Andrea Greci

288 pagine
Edizione luglio 2017

ISBN 9788885468207
€ 24,00

Le Tre Cime di Lavaredo, il Lago di Braies, le pareti nord occidentali delle Odle. Le Dolomiti settentrionali racchiudono forse i simboli più conosciuti dell'intera catena dolomitica, vere e proprie icone di queste straordinarie e sorprendenti montagne.

Abbinamento guida/carta n. 87/pag. 83



ESCURSIONI IN VAL BADIA
di Gianni Bertellini

224 pagine
Seconda edizione agosto 2022

ISBN 9791280483447
€ 23,00

La seconda edizione si arricchisce di nuovi itinerari. Il territorio della Val Badia, nella sua limitata estensione, racchiude un infinito scrigno di tesori e, senza dubbio, l'unico modo possibile per avvicinarli e apprezzarli appieno è camminando. Con schede di approfondimento culturale.

Abbinamento guida/carta n. 88/pag. 83





ESCURSIONI IN VAL DI FEMME
di Stefano Ardito

208 pagine
Edizione giugno 2020

ISBN 9788885468795
€ 22,00

Benvenuti nella valle delle grandi foreste. Porta delle Dolomiti per chi arriva dalla valle dell'Adige e da Trento, la conca di Fiemme stupisce con il verde dei suoi boschi di abeti che rivestono le pendici del Lagorai, del Latemar, delle Pale di San Martino e dei Cornacci.

Abbinamento guida/carta n. 89/pag. 83





ESCURSIONI IN PRIMIERO E SAN MARTINO
di Andrea Greci

192 pagine
Edizione maggio 2019

ISBN 9788885468429
€ 21,00

La valle di Primiero si distende dalla gola di Schener fino al Passo Rolle, diramandosi in piccole vallette laterali dal fondovalle del Torrente Cison fino alle rocciose pareti delle Dolomiti a oriente e ai verdi crinali del Lagorai a occidente.

Abbinamento guida/carte n. 94-95-96/pag. 93




FERRATE NELLE PALE DI SAN MARTINO
di Andrea Greci

224 pagine
Edizione luglio 2015

ISBN 9788897299608
€ 23,00

Vero gioiello naturalistico e paesaggistico, il gruppo delle Pale di San Martino offre all'escursionista una vasta scelta di ferrate e sentieri attrezzati, di tutte le difficoltà tecniche e molto differenti tra loro per impegno fisico e ambienti attraversati.

Abbinamento guida/carta n. 97/pag. 83




36



ESCURSIONI IN VAL DI FASSA
di Stefano Ardito

224 pagine
Edizione giugno 2019

ISBN 9788885468597
€ 24,00

La Valle di Fassa è una delle mete più amate dagli escursionisti sulle Alpi. I 42 itinerari descritti in questa guida permettono di scoprire le vette, le valli e i rifugi di massicci famosi e frequentati come il Catinaccio, il Sella, la Marmolada e il Sassolungo, ma anche di esplorare luoghi meno battuti come i Monzoni, le creste di Costabella e Cima Bocche.

Abbinamento guida/carta n. 90/pag. 83

FERRATE NELLE DOLOMITI CENTRALI
di Andrea Greci

320 pagine
Edizione giugno 2016

ISBN 9788897299844
€ 25,00

Il cuore delle Dolomiti è solcato da una valle tra le più affascinanti e, per questo, frequentate. Questa guida ci porta alla scoperta di itinerari già conosciuti ma anche di quelli appartati, dove in breve tempo si riscopre il gusto della solitudine e dell'ambiente.

Abbinamento guida/carte n. 91-92-93/pag. 83

ESAURITO




37



ESCURSIONI IN LAGORAI E CIMA D'ASTA
di Lorenzo Comunian e Denis Perilli

320 pagine
Seconda edizione marzo 2021

ISBN 9788885468924
€ 26,00

Montagne per veri intenditori, montagne farcite di silenzi, montagne nude, montagne dove la presenza umana è marginale e quasi sempre rispettosa dei modi e dei tempi che la natura da sempre impone. 47 escursioni e 4 grandi trekking.

Abbinamento guida/carta n. 98/pag. 83

ESCURSIONI SUI MONTI LESSINI
di Lorenzo Comunian


320 pagine
Edizione giugno 2022

ISBN 9791280483423
€ 26,00

La Lessinia, altopiano a settentrione della pianura dove si distende Verona, è racchiusa tra due montagne inconfondibili, il Corno d'Aquilio a ovest e il Carega a est. Tra queste due meravigliose cime la montagna sembra quasi distendersi dolce e morbida sia nelle forme che nei colori.

Abbinamento guida/carta n. 99/pag. 83




ESCURSIONI IN ALTOPIANO DEI SETTE COMUNI

di Enrico Ferrara

Uscita aprile 2025
ISBN 9791280483867

L'altopiano dei Sette Comuni (conosciuto anche col nome di Altopiano di Asiago) è un vasto altopiano che si trova sulle Prealpi Vicentine, a cavallo tra la parte settentrionale della provincia di Vicenza e la parte sud-orientale della provincia di Trento. Facilmente raggiungibile dalle città della pianura veneta, racchiude in sé molte peculiarità, dalla natura composta da fitti boschi e vasti prati, a una storia che, a volte preponderante, ci ricorda tristi vicende.

USCITA 2025



ESCURSIONI IN VAL DI ZOLDO

di Denis Perilli


Prefazione di Roberto Serafin

256 pagine
Edizione giugno 2017

ISBN 9788885468177
€ 23,00

28 escursioni nella bella e selvaggia valle bellunese all'ombra delle famose pareti della Civetta e del Pelmo. L'Anello Zoldano, percorso a tappe di sei giorni, permette di godere della valle in un sol boccone.

ESAURITO



ESCURSIONI A CORTINA E MISURINA


di Denis Perilli

256 pagine
Seconda edizione maggio 2021

ISBN 9788885468979
€ 24,00

Questa guida prosegue la collana dedicata agli escursionisti che vogliono godersi appieno le bellezze del paesaggio e dell'ambiente, rinunciando volentieri alle sfide dell'alta montagna. La parte relativa a Misurina e alle Tre Cime di Lavaredo completa la guida coprendo una zona di altrettanto splendore.

Abbinamento guida/carta n. 100/pag. 83



WALKS IN CORTINA AND MISURINA

by Denis Perilli

256 pages
Edition may 2021


ISBN 9788885468993
€ 24,00

This guide continues the series dedicated to hikers who want to fully enjoy the beauty of the landscape and the environment, willingly giving up the challenges of the high mountains. The part relating to Misurina and the Tre Cime di Lavaredo completes the guide by covering an area of equally splendor.

Combination topo/map n. 102/page 84



38



ESCURSIONI AD ANELLO NELLE DOLOMITI OCCIDENTALI

di Roberto Ciri e Denis Perilli

Prefazione di Andrea Greci

464 pagine a colori
Seconda edizione giugno 2020

ISBN 9788885468726
€ 29,00

Questa guida comprende 66 itinerari circolari di varia difficoltà attorno a cime nei gruppi di: Dolomiti di Brenta, Lätemar, Catinaccio, Sassolungo, Odle-Putia-Puez, Sella, Marmolada e Pale di San Martino.



ESCURSIONI AD ANELLO NELLE DOLOMITI ORIENTALI


di Denis Perilli e Roberto Ciri

Prefazione di Andrea Greci

464 pagine
Edizione giugno 2019

ISBN 9788885468658
€ 29,00

Le Dolomiti Orientali sono caratterizzate da gruppi montuosi di diverse morfologie e dimensioni, alcuni ben frequentati e altri semiconosciuti. 65 Escursioni di varie difficoltà fra Alpi Feltrine, Agordino, Zoldano, Livinallongo, Fanes, Senes, Ampezzano, Dolomiti di Sesto, Marmarole-Antelao e Dolomiti Friulane.



WANDERUNGEN IN CORTINA UND MISURINA


aus Denis Perilli

256 Seiten
Auflage Mai 2021

ISBN 9788885468986
€ 24,00

Dieser Führer setzt die Reihe fort, die den Wandernern gewidmet ist, welche die Schönheit der Landschaften und der Umgebung genießen und dabei gerne auf die Herausforderungen des Hochgebirges verzichten möchten. Die Kapitel über Misurina und die Drei Zinnen, ebenfalls ein Gebiet von außergewöhnlicher Schönheit, ergänzen den Band.

Kombinationen Führer/Karten Nr. 101-/S. 83



FERRATE A CORTINA KLETTERSTEIGE IN CORTINA VIA FERRATAS IN CORTINA

di Francesco Cappellari

240 pagine
Seconda edizione giugno 2019

ISBN 9788885468566
€ 24,00

Il primo volume della collana Sentieri d'Autore è presentato in seconda edizione con aggiornamenti sulle ferrate esistenti e quattro proposte più recenti sorte sulla conca ampezzana.

Abbinamento guida/carta n. 103/pag. 84



39

Ferrate nelle Dolomiti Bellunesi
Cadore • Zoldo • Agordino • Schiara



di Andrea Greci

320 pagine
Edizione luglio 2015
ISBN 9788897299615
€ 25,00

Il libro prende in esame un territorio vasto e diversificato, che racchiude gruppi montuosi spettacolari e sorprendenti, che a volte riservano angoli ancora da esplorare.



Escursioni in Cadore
Valle del Boite, Centro Cadore, Val d'Ansiei, Misurina




di Denis Perilli e Andrea Greci

240 pagine
Edizione maggio 2019
ISBN 9788885468450
€ 24,00

Chi ama il Cadore sa a cosa va incontro ogni volta che intraprende un'escursione: ambienti da favola, territori selvaggi, immagini suggestive. Questo è l'invito di questa guida e dei suoi autori.




Escursioni alle Cinque Terre



di Andrea Greci

160 pagine
Edizione marzo 2016
ISBN 9788897299714
€ 18,00

In un territorio da favola, considerato tra i più belli delle coste italiane, esiste un reticolo di sentieri che portano l'escursionista ad uscire dalle rotte più turistiche, andando comunque a visitare i meravigliosi borghi e i caratteristici terrazzamenti coltivati. 24 itinerari per respirare il salso del mare e il profumo della montagna.



Wandern in den Cinque Terre



di Andrea Greci

160 Seiten
Auflage März 2016
ISBN 9788897299738
€ 18,00

Zu Recht werden die Cinque Terre oft als Wanderparadies zwischen Berg und Meer bezeichnet, da Liguriens Steilhänge in diesem Küstenstreifen schroff in enge Gässchen, zerklüftete Klippen und winzige Buchten abfallen.



40

Sentieri del Tarvisiano e delle Alpi Giulie



di Stefano Ardito


320 pagine
Edizione maggio 2024
ISBN 9791280483805
€ 26,00

In prossimità dei due confini con Austria e Slovenia, il territorio di Tarvisio racchiude una natura selvaggia ma, allo stesso tempo, domestica. Difficilmente ci si troverà in grande compagnia e le grandi montagne che costantemente sovrastano il cammino portano più facilmente a un escursionismo di contemplazione.

NOVITÀ





Walking in the Cinque Terre



di Andrea Greci

160 pages
Edition march 2016
ISBN 9788897299721
€ 18,00

The Cinque Terre is often defined as "the" place to go for mountain to ocean walking and in fact there is truth in this statement; in this section of Ligurian coast, steep slopes come to an abrupt end above narrow inlets, rugged cliffs and tiny bays.



41

Escursioni a Levante
Moneglia, Sestri, Golfo del Tigullio, Promontorio di Portofino, Golfo Paradiso



di Andrea Greci

128 pagine
Edizione marzo 2017
ISBN 9788897299936
€ 18,00

19 bellissime escursioni ad anello in una delle riviere più estetiche che le coste italiane riservano.



sentieriCulture 43

Camminate per tutti in Appennino
Appennino piacentino, parmense e reggiano
Andrea Greci



160 pagine
Edizione giugno 2018
ISBN 9788885468474
€ 18,00

Un'accurata selezione di escursioni adatte alle famiglie, a chi muove i primi passi in montagna e agli escursionisti che si vogliono avvicinare alle tante sorprese dell'Appennino settentrionale. Un approccio innovativo ai sentieri, non solo descritti nel dettaglio, ma anche spunto per comprendere la natura e la storia, per raccontare leggende e per giocare. Un libro per grandi e piccoli camminatori che vogliono divertirsi in maniera sicura consapevole sulle colline e le montagne emiliane.



9 788885 468474

sentieriCulture 45

Camminate per tutti sul Montalbano
Chiara Bartoli - Andrea Cuminatto



128 pagine
Edizione marzo 2023
ISBN 9791280483508
€ 16,00


La piccola catena del Montalbano guarda dall'alto tutta la piana di Firenze-Prato-Pistoia e per questo è uno dei comprensori montuosi più frequentati della Toscana. I suoi dolci pendii e le sue cime ondulate ben si prestano alla frequentazione anche dei piccoli escursionisti.



9 791280 483508

sentieriCulture 75


Escursioni sul Monte Pisano
Associazione Il Bivacco



Uscita aprile 2025
ISBN 9791280483812

Il Monte Pisano e i Monti di Oltreserchio costituiscono rilievi di modesta entità (la cima del Monte Serra misura 917 m) allungati da nord-ovest a sud-est per circa 21 km con una ampiezza minima di 7,5 km. Molti sono gli spunti e le motivazioni per escursioni a piedi su questi rilievi: dagli elementi geografici e vegetazionali a quelli geologici per continuare con quelli storici. Collegare a piedi tutto questo è l'obiettivo dei 30 itinerari descritti in questa guida.

USCITA 2025



9 791280 483812

sentieriCulture 65

Escursioni sulle Alpi Apuane
Pietro Brunelli



240 pagine
Edizione aprile 2023
ISBN 9791280483355
€ 24,00

Le Alpi Apuane, isola di marmo dell'Appennino, consentono di inoltrarsi in ambienti molto simili a quelli delle sorelle maggiori, con lunghe traversate, versanti impervi, pareti a picco, ma anche paesaggi suggestivi e dolci. Un piccolo grande mondo da scoprire.

Abbinamento guida/carta n. 104/pag. 84



9 791280 483355

42

sentieriCulture 65

Escursioni in Mugello, Casentino, Pratomagno
Gianni Bertolini



320 pagine
Edizione ottobre 2023
ISBN 9791280483690
€ 26,00

La zona presa in esame dalla guida, ovvero Mugello, Casentino e Pratomagno, in pratica le montagne sopra Firenze, offre all'escursionista un'affascinante prospettiva dove le cime non sono il punto focale del cammino, ma ne rappresentano solo una sfaccettatura.

NOVITÀ



9 791280 483690

sentieriCulture 66

Escursioni sulla Montagna Pistoiese
Andrea Cuminatto - Barbara Gizzi



192 pagine
Edizione marzo 2024
ISBN 9791280483720
€ 22,00

La rete sentieristica della Montagna Pistoiese è vasta e articolata, con un intrico di percorsi curati da numerose sezioni del CAI, itinerari tematici e cammini storici e spirituali.

NOVITÀ



9 791280 483720

43

sentieriCulture 41

Ferrate in Appennino e Apuane
Andrea Greci - Federico Rossetti



144 pagine
Edizione maggio 2019
ISBN 9788885468603
€ 19,00

Le ferrate e i sentieri dell'Appennino Tosco-Emiliano e delle Alpi Apuane rappresentano un terreno di esplorazione ancora tutto da scoprire. Il volume descrive tutti gli itinerari nel dettaglio.

Abbinamento guida/carte n. 105-106-107/pag. 84



9 788885 468603



sentieri.it/culture 62

ESCURSIONI SUI MONTI SIBILLINI

di Marta Zarelli

288 pagine
Edizione marzo 2024

ISBN 9791280483553
€ 26,00

La magnificenza dei Monti Sibillini sta nel loro carattere selvaggio. Il modo per conoscere il gruppo è costituito dai 33 itinerari qui proposti che sono completati da due percorsi a lunga percorrenza: l'Anello Norcia-Castelluccio (2 tappe) e la Traversata alta dei Sibillini (4 tappe).

Abbinamento guida/carta n. 108/pag. 84

NOVITÀ




sentieri.it/culture 68

ESCURSIONI NEL PARCO NAZIONALE DELLA MAIELLA

di Stefano Ardito

320 pagine
Edizione settembre 2022

ISBN 9791280483478
€ 26,00

Tra le montagne d'Abruzzo, la Maiella occupa un ruolo speciale. Alta e imponente, arrotondata e selvaggia, la "Montagna madre" della tradizione separa l'altopiano delle Cinque Miglia e la conca di Sulmona dalle colline che digradano verso il Mare Adriatico. Gli appassionati dei sentieri scoprono il suo profilo da decine di vette dell'Appennino.




sentieri.it/culture 61

ESCURSIONI SUI MONTI DEL MATESE

di Gianni Catano, Corrado Gentile

320 pagine
Edizione luglio 2022

ISBN 9791280483072
€ 26,00

Ancora poco conosciuto dagli escursionisti, il massiccio del Matese, vasta area montuosa a cavallo tra Molise e Campania, è un prezioso scrigno di biodiversità. Gli itinerari proposti in questa guida lo percorrono tutto: dalle profonde forre solcate da acque cristalline alle rocciose cime scavate da antichi ghiacciai, dalla vaste faggete intervallate da incantevoli radure ai piccoli borghi custodi di antiche tradizioni, questo territorio offre all'escursionista storie ed esperienze imperdibili.




44

sentieri.it/culture 72

ESCURSIONI NEL PARCO NAZIONALE DELL'ALTA MURGIA

di Corrado Palumbo, Nicola Diomedè, Domenico Porfido

Uscita marzo 2025
ISBN 9791280483829

Il Parco Nazionale dell'Alta Murgia è tra i più estesi d'Italia ed è compreso nei territori di 13 comuni afferenti alle Province di Bari e BAT. Il territorio del Parco è caratterizzato da una suggestiva successione di creste rocciose, doline, dolci colline, inghiottitoi, cavità carsiche, ripide scarpate, lame, estesi pascoli naturali e coltivati, boschi di quercia e di conifere.

USCITA 2025




TREKKING & CAMMINI

45



trekking/cammini 5

GIRO DEL MONTE BIANCO

di Andrea Greci, Marco Romelli

192 pagine
Edizione giugno 2021

ISBN 9788885468832
€ 22,00

Il giro del Monte Bianco è uno dei trekking più famosi e spettacolari del mondo. Il libro descrive tutte le tappe nel minimo dettaglio, comprese le varianti ufficiali e le possibili deviazioni. Non si poteva che inaugurare con questa guida la nuova collana "Trekking & cammini".

Abbinamento guida/carta n. 109/pag. 84




trekkingcamminio **6**

ALTA VIA DELLA VALLE D'AOSTA N. 1 

di Andrea Greci

Alta Via della Valle d'Aosta n. 1
Alta Via dei Giganti
Andrea Greci

192 pagine
Edizione maggio 2023

ISBN 9791280483560
€ 21,00

Denominata anche Alta Via dei Giganti, è un itinerario escursionistico dallo scenario incomparabile: attraverso 17 tappe, si sviluppa infatti ai piedi dei massicci più elevati d'Europa quali il Monte Rosa, il Cervino e il Monte Bianco.




trekkingcamminio **6**

ALTA VIA DELLA VALLE D'AOSTA N. 2 

di Andrea Greci

Alta Via della Valle d'Aosta n. 2
Alta Via Naturalistica
Andrea Greci

192 pagine
Edizione maggio 2023

ISBN 9791280483577
€ 22,00

Denominata anche Alta Via Naturalistica, è un itinerario escursionistico di eccezionale interesse. Attraverso 14 tappe, buona parte del suo percorso si snoda infatti nei territori del Parco Nazionale del Gran Paradiso e del Parco Regionale del Mont Avic.




trekkingcamminio **5**

GIRO DEL MONTE ROSA 

di Andrea Greci, Giovanna Prennushi

Giro del Monte Rosa
Andrea Greci, Giovanna Prennushi

Uscita giugno 2025
ISBN 9791280483836

In una settimana di cammino il Giro del Monte Rosa consente di ammirare la parete più alta delle Alpi, la perfetta piramide del Cervino, valloni solitari e scintillanti giacchiai, ma anche di seguire antiche mulattiere e le tracce di una storia millenaria.




USCITA 2025

46

trekkingcamminio **2**

VIA DEGLI DEI 

Da Bologna a Firenze attraverso l'Appennino
di Andrea Greci

Via degli Dei
Da Bologna a Firenze attraverso l'Appennino
Andrea Greci

128 pagine
Edizione aprile 2022

ISBN 9791280483188
€ 16,00

La Via degli Dei è da alcuni decenni uno dei cammini più famosi e frequentati d'Italia, vero e proprio simbolo di un turismo lento e di un escursionismo consapevole. Da Bologna a Firenze la Via si sviluppa tra boschi, campi coltivati, abbazie e borghi, spesso camminando su antiche mulattiere, nel cuore dell'Appennino settentrionale.





**SENTIERO
ITALIACAI**



47

**SENTIERO ITALIA CAI
OPERA COMPLETA CON COFANETTO**

Edizione marzo 2022
€ 349,50 € 297,00 (promozione per i privati)

Tutti i 12 volumi dell'opera completa del Sentiero Italia CAI. Forniti con l'estetico e pratico cofanetto realizzato in robusto cartone e rivestito con i colori del Sicaì.
Acquisto su www.ideamontagna.it o con contatto diretto.



**COFANETTO RACCOLTITORE GUIDE
SENTIERO ITALIA CAI**

Edizione marzo 2022
ISBN 9791280483331
€ 18,00

I 12 volumi dell'opera completa del Sentiero Italia CAI meritano di essere raccolti in un unico cofanetto che ne impreziosisce l'estetica e ne permette l'unione.
Realizzato in robusto cartone e rivestito con i colori del Sicaì. Un elegante compendio a una grande opera.






SENTIERO ITALIA VOL. 1
di Michele Tameni

288 pagine
Edizione 20 dicembre 2021
ISBN 9791280483225
€ 25,00

SARDEGNA
Da Santa Teresa Gallura a Castiadas

Dai colori della Gallura agli altipiani del Gennargentu, il tracciato del Sentiero Italia in Sardegna è uno strumento straordinario per riscoprire, soprattutto tra ottobre e aprile, l'essenza più profonda dell'isola, attraverso uno sguardo inedito e fuori dalle rotte più battute.

Abbinamento guida/carte n. 3-4-5/pag. 80




SENTIERO ITALIA VOL. 2
di Grazia Pitruzzella

352 pagine
Edizione 20 gennaio 2022
ISBN 9791280483249
€ 27,00

SICILIA
Da Trapani a Messina

La Sicilia è uno scrigno di storia e natura che ha pochi eguali in tutto il Mediterraneo. La rupe di Erice, l'Etna, il teatro di Segesta, le Madonie. Basta citare pochi luoghi toccati dal Sentiero Italia, per percepire quanto possa restituire ai camminatori percorrere il Sentiero in questa terra.

Abbinamento guida/carte n. 6-7-8/pag. 80




SENTIERO ITALIA VOL. 5
di Marta Zarelli, Francesco Cappellari, Corrado Gentile

480 pagine
Edizione 20 agosto 2021
ISBN 9791280483157
€ 32,00

MOLISE - ABRUZZO - LAZIO - MARCHE - UMBRIA
Da Isernia a Bocca Trabaria

Nel cuore dell'Italia Centrale e dell'Appennino, il Sentiero Italia si sviluppa per un lungo settore su due percorsi, attraversando i luoghi sconvolti dal terremoto ma soprattutto toccando posti che, per suggestione storica o per fascino naturale, hanno pochi eguali in tutto il Sentiero.

Abbinamento guida/carte n. 17-18-19-20/pag. 81




SENTIERO ITALIA VOL. 6
di Andrea Greci

352 pagine
Edizione 20 aprile 2021
ISBN 9788885468931
€ 27,00

EMILIA-ROMAGNA - TOSCANA - LIGURIA
Da Bocca Trabaria al Colle di Cadibona

Il sesto volume della collana descrive tutto il settore di Sentiero Italia nell'Appennino Settentrionale, dai boschi del Casentino, del Mugello e della Romagna, ai panoramici crinali sferzati dal vento dell'Appennino Tosco-Emiliano, fino alle dorsali affacciate sul mare dell'Appennino Ligure.

Abbinamento guida/carte n. 21-22-23/pag. 81



48



SENTIERO ITALIA VOL. 3
di Francesco Bevilacqua, Saverio J. Bianco, Saverio De Marco, Marco Garcea, Peter Hoogstraaten, Vito Patricchia, Luigi Zaccaro, Marta Zarelli

416 pagine
Edizione 20 novembre 2021
ISBN 9791280483201
€ 29,50

CALABRIA - BASILICATA - CAMPANIA
Da Reggio Calabria a Senerchia

La Calabria custodisce uno dei patrimoni forestali più preziosi della Penisola, tre Parchi Nazionali, ambienti sorprendenti, panorami sempre differenti, dove le visioni dei due mari che la circondano contrastano con le fitte faggete, gli scheletrici pini loricati.

Abbinamento guida/carte n. 9-10-11-12/pag. 80




SENTIERO ITALIA VOL. 4
di Corrado Palumbo, Vito Patricchia, Francesco Raffaele, Michele Renna

512 pagine
Edizione 20 febbraio 2022
ISBN 9791280483256
€ 33,00

CAMPANIA - PUGLIA - BASILICATA - MOLISE
Da Senerchia a Isernia

Il 4° volume della collana permette di compiere un percorso a piedi molto vario per sensazioni, atmosfere e ambienti attraversati: le grandi distese ondulate delle Murge contrastano con i torrenti dei Monti Picentini, gli spettacolari affacci sul mare dei Monti Lattari con il fascino discreto dei boschi del Matese.

Abbinamento guida/carte n. 13-14-15-16/pag. 80-81



49



SENTIERO ITALIA VOL. 7
di Franco Faggiani, Franz Rossi

320 pagine
Edizione 20 luglio 2021
ISBN 9791280483140
€ 26,00

LIGURIA - PIEMONTE
Dal Colle di Cadibona a Ceresole Reale

I grandi spazi, i silenzi, le montagne generose e severe del Piemonte occidentale sono i protagonisti del settimo volume della collana, che compie un viaggio dalle Alpi Liguri al Parco Nazionale del Gran Paradiso, riservando non poche e piacevoli sorprese.

Abbinamento guida/carte n. 24-25-26/pag. 81




SENTIERO ITALIA VOL. 8
di Andrea Greci, Simone Bobbio

288 pagine
Edizione 20 settembre 2021
ISBN 9791280483164
€ 25,00

VALLE D'AOSTA - PIEMONTE
Da Ceresole Reale a Sant'Antonio in Val Vogna

Gran Paradiso, Monte Bianco, Cervino, Monte Rosa: basterebbero i nomi dei gruppi montuosi che si ammirano lungo il Sentiero Italia nel tratto tra Ceresole Reale e Riva Valdobbia per accendere l'interesse, i sogni e la passione degli escursionisti di tutto il mondo.

Abbinamento guida/carte n. 27-28-29/pag. 81





SENTIERO ITALIA VOL. 9
di *Giovanna Prennushi, Stefania Bonomini*



352 pagine
Edizione 20 ottobre 2021
ISBN 9791280483171
€ 27,00

PIEMONTE - LOMBARDIA
Da Sant'Antonio in Val Vignoa a Como

Dalla maestosa parete est del Monte Rosa alle acque del Lago di Como, dalle luci e i colori delle valate dell'Ossola al fascino discreto del Lago Maggiore, l'ottavo volume della collana descrive uno dei settori alpini più vari e sorprendenti, dove tutti gli escursionisti potranno trovare le tappe a loro più adatte e congeniali.

Abbinamento guida/carte n. 30-31-32/pag. 81



SENTIERO ITALIA VOL. 10
di *Roberto Ciri, Giovanna Prennushi, Stefania Bonomini, Franz Rossi*



448 pagine
Edizione 20 marzo 2022
ISBN 9791280483287
€ 31,00

LOMBARDIA
Da Como alla Conca del Montozzo

Due percorsi paralleli, tante tappe, dislivelli spesso sostenuti: il Sentiero Italia in Lombardia si svolge su terreni di alta montagna dove davvero si può assaporare tutto il fascino delle Alpi, tra pareti di granito, ghiacciai, panoramici crinali, laghi di origine glaciale, cascate e torrenti impetuosi.

Abbinamento guida/carte n. 33-34-35-36/pag. 81



PERÙ, TREKKING IN CORDILLERA Vol. 1 • Blanca e Negra
di *Franco Michieli, Giancarlo Sardini*



304 pagine
Uscita giugno 2025
ISBN 9791280483874

Italiano
La Cordillera Blanca è la più imponente catena montuosa ghiacciata compresa nella fascia tropicale della Terra. In questa guida sono descritti 9 meravigliosi trekking tra le più belle montagne del mondo.

USCITA 2025



50



SENTIERO ITALIA VOL. 11
di *Denis Perilli, Lorenzo Comunian*



256 pagine
Edizione 20 maggio 2021
ISBN 9788885468948
€ 24,00

TRENTINO-ALTO ADIGE
Dalla Conca del Montozzo ad Arabba

Le Dolomiti o il gruppo Ortles-Cevedale non hanno bisogno di presentazioni: sono per tutti gli appassionati di montagna un punto di riferimento. Ma il Sentiero Italia in Trentino Alto-Adige permette di scoprire anche luoghi meno conosciuti, ma non per questo "minori", come il Lagorai o il Monte Corno.

Abbinamento guida/carte n. 37-38-39/pag. 81



SENTIERO ITALIA VOL. 12
di *Anna Sustersic, Denis Perilli*



288 pagine
Edizione 20 giugno 2021
ISBN 9791280483133
€ 25,00

VENETO - FRIULI-VENEZIA GIULIA
Da Arabba a Muggia

Le pareti delle Tre Cime, del Peralba e del Montasio, le foreste del Tarvisio e il singolare paesaggio del Carso, ma anche le tragiche e toccanti memorie degli eventi del XX secolo, la secolare gestione del territorio delle popolazioni montane. Il Sentiero Italia in Veneto e Friuli Venezia-Giulia consente di entrare nella profondità della natura e della storia delle Alpi.

Abbinamento guida/carte n. 40-41-42/pag. 81



51



PERÙ, TREKKING IN THE CORDILLERAS Vol. 1 • Blanca and Negra
by *Franco Michieli, Giancarlo Sardini*



304 pages
June 2025
ISBN 9791280483881

English
The Cordillera Blanca is the most impressive mountain range of the tropical belt of the Earth. This guide describes 9 wonderful hikes through the most beautiful mountains in the world.

2025



PERÙ, TREKKING EN CORDILLERA Vol. 1 • Blanca y Negra
de *Franco Michieli, Giancarlo Sardini*



304 paginas
Junio 2025
ISBN 9791280483898

Español
La Cordillera Blanca es la cadena montañosa helada más imponente del cinturón tropical de la Tierra. Esta guía describe 9 maravillosas caminatas entre las montañas más bellas del mundo.

2025



SKIALP



MONT BLANC FREERIDE

di Domenico Giusti e Giorgio Passino
Prefazione di Stefano De Benedetti

320 pagine
Seconda edizione dicembre 2017

ISBN 9788885468283
€ 25,00

Sci allo stato puro, discese vertiginose in un ambiente unico: il Monte Bianco. Un'attività cosiddetta "fun" perché praticata prevalentemente sfruttando la forza di gravità e le nevi polverose.



52



OSSOLA SCIALPINISMO SENZA CONFINI

Volume 1 • Valle Strona, Valle Anzasca (Monte Rosa), Valle Antrona

di Gian Carlo Zucchi, Riccardo Vairetti, Gabriele Tartari

320 pagine
Edizione dicembre 2021
ISBN 9791280483218
€ 26,00

Questo primo volume raccoglie e descrive in maniera esaustiva tutto ciò che è stato sciato a partire dalla Valle Strona passando per le valli Anzasca, Antrona, Bognanco, fino al Sempione. Nella guida sono descritti itinerari che vanno dallo scialpinismo classico sino allo sci ripido.



OSSOLA SCIALPINISMO SENZA CONFINI

Volume 2 • Valle Bognanco, Val Divedro (Sempione)

di Gian Carlo Zucchi, Riccardo Vairetti, Gabriele Tartari

360 pagine
Edizione dicembre 2022

ISBN 9791280483393
€ 29,00

Continua la collana delle scialpinistiche ossolane con la vasta zona attorno al Passo del Sempione. Le montagne, anche qui molto alte e imponenti, rappresentano veri paradisi per l'attività.



53



SCIALPINISMO NELLE OROBIE VALTELLINESI

di Stefano Ravasi

320 pagine
Edizione dicembre 2018

ISBN 9788885468504
€ 25,00

Le vallate delle Orobie Valtellinesi hanno orientamento all'incirca nord-sud e sono racchiuse da montagne severe, con versanti ripidi. I pendii ricchi di itinerari scialpinistici hanno esposizioni prevalentemente da nord est a nord ovest e consentono di trovare neve in ottime condizioni per gran parte della stagione sciistica.



SCIALPINISMO NELLE OROBIE MERIDIONALI

di Fedora Rota e Valentino Cividini

Prefazione di Guido Valota

320 pagine
Edizione dicembre 2017

ISBN 9788885468276
€ 25,00

Il lungo sistema di vette che divide le valli bergamasche dalla Valtellina offre agli appassionati scialpinisti l'opportunità di innumerevoli gite. La guida prende in esame il versante bergamasco e bresciano dividendosi in Valsassina, Val Brembana, Val Seriana, Val di Scalve, Bassa Val Camonica.



SCIALPINISMO IN VAL DI ZOLDO

di Stefano Burra e Leonardo Pra Floriani

Prefazione di Pietro Sommovilla

304 pagine
Edizione dicembre 2014

ISBN 9788897299516
€ 24,50

Un volume monografico sullo scialpinismo in una valle abbastanza conosciuta ma non in molti dei suoi angoli segreti. Questa guida relazione 83 itinerari che toccano i cinque gruppi che delimitano il territorio: Civetta-Moiazza, Pelmo, Bosconero, Mezzodi-Prammer e Tàmer-San Sebastiano.



SCIALPINISMO A CORTINA D'AMPEZZO

di Stefano Burra e Luca Galante

Prefazione di Francesco Tremolada

360 pagine
Seconda edizione dicembre 2022

ISBN 9791280483492
€ 28,00

L'unica guida scialpinistica che tratta in modo monografico la conca ampezzana. Questo volume ha la pretesa di andare a scovare, accanto ai percorsi classici e molto frequentati, angoli di montagna sconosciuti ai più.

Abbinamento guida/carta n. 126/pag. 85





SCIALPINISMO IN COL NUDO-CAVALLO

Alpago-Piancavallo-Valcellina

di Stefano Burra e Andrea Rizzato

Prefazione di Toio De Savorgnani e Alessandro Gogna



288 pagine
Edizione novembre 2011

ISBN 9788897299165
€ 23,50

Il lavoro segue, dopo 26 anni, il lavoro di Baccini, De Benedet e Fradeloni che è stato per anni il riferimento per conoscere il gruppo, uno dei più frequentati dagli scialpinisti dell'intero nord-est.



SCIALPINISMO IN VAL VISDENDE

di Albino De Bernardin e Andrea Rizzato

Prefazione di Italo Zandonella Callegher



184 pagine
Edizione dicembre 2013

ISBN 9788897299387
€ 22,50

La Val Visdende è anche la valle dei silenzi, abbandonata com'è dalla stabile presenza dell'uomo, è un luogo dove il muto colloquio tra natura ed escursionista può essere ancora coltivato.



CON LE CIASPOLE SULLE DOLOMITI

di Federica Pellegrino e Marco Corriero



272 pagine
Edizione novembre 2019

ISBN 9788885468771
€ 24,00

La guida raccoglie 50 itinerari di escursionismo invernale da praticare con le racchette da neve sull'intero arco dolomitico ed è coronata di splendide fotografie.

54



WILD SKI APPENNINO

Scialpinismo, sci ripido, freeride in Appennino Tosco-Emiliano

di Francesco "Gibo" Gibellini

Prefazioni di Francesco Tremolada e Giuliano Razzoli



368 pagine
Edizione novembre 2016

ISBN 9788897299899
€ 26,00

L'Appennino sa essere domestico ma anche selvaggio e nei suoi versanti si può trovare, nella stagione invernale, diversi modi espressivi: dalle lunghe escursioni in valloni incontaminati, ai ripidi canali, alle discese mozzafiato dove l'unico problema è "sciare...".

Abbinamento guida/carta n. 127/pag. 85



55



ESCURSIONISMO INVERNALE VOL. 1

Prealpi veronesi e vicentine

di Francesco Carrer e Luciano Dalla Mora

Prefazioni di Annibale Salsa ed Emilio Bertan



336 pagine
Edizione 2009

ISBN 9788890327551
€ 24,00

Spesso succede che pensando a un'escursione sulla neve ci vengono in mente meravigliosi paesaggi lontani, itinerari carichi di km di avvicinamento che a volte fermano l'entusiasmo iniziale. Una serie di percorsi che ci portano a godere ambienti familiari coperti dal bianco mantello.



ESCURSIONISMO INVERNALE VOL. 2

Grappa, Col Visentin, Alpago, Cansiglio

di Francesco Carrer e Luciano Dalla Mora

Prefazioni di Annibale Salsa ed Emilio Bertan



304 pagine
Edizione 2010

ISBN 9788890327599
€ 24,00

Prosegue, con questo secondo volume, il percorso dei due autori attraverso le nevi delle Prealpi Venete. Il territorio ora preso in considerazione è tra i più amati e frequentati dagli escursionisti di pianura e non solo.

neve d'autore €

DALLE CIASPOLE AL TELEMARK
Alpi Carniche Orientali

di *Francesco Carrer*
Prefazioni di Antonio Zambon ed Emilio Bertan

66 escursioni invernali

336 pagine
Edizione dicembre 2012

ISBN 9788897299271
€ 26,00

Questo l'elenco delle aree nelle Alpi Carniche Orientali toccate dai 66 magnifici itinerari: Fleons, Coglians-Chianevate, Mooskofel, Cròstis, Arvènis, Creta di Timau, Creta d'Aip e Monte Cavallo, Monte Zermula, Dorsale Gartnerkofel-Poludnig-Osternig.



9 788897 299271 >

neve d'autore €

CIASPOLATE SULLE MONTAGNE BRESCIANE

Orobie Orientali, Ortles-Cevedale, Adamello, Tre Valli Bresciane, Monti del Garda

di *Fausto Camerini*

288 pagine
Edizione dicembre 2012

ISBN 9791280483485
€ 25,00

In questo volume sono raccolti 65 itinerari, oltre a numerose varianti, sulle montagne bresciane e sugli immediati dintorni.



9 791280 483485

BIKE & MOUNTAIN BIKE

collanumb €

ESCURSIONI INVERNALI NELL'APPENNINO TOSCO-EMILIANO

di *Andrea Greci*

144 pagine
Edizione gennaio 2018

ISBN 9788885468290
€ 18,00

La magia del paesaggio innevato, la luce scintillante e tagliente dell'inverno, le forme create dal ghiaccio e dal vento. Tutto questo, nei mesi invernali, è racchiuso, come un tesoro ancora in parte da scoprire, nel crinale dell'Appennino Tosco-Emiliano.

Abbinamento guida/carta n. 128/pag. 85



9 788885 468290

56

neve d'autore €

ESCURSIONI INVERNALI NELL'APPENNINO CENTRALE

di *Stefano Ardito*

288 pagine
Edizione dicembre 2022

ISBN 9791280483300
€ 24,00

Oggi sono migliaia i frequentatori dei monti dell'Italia Centrale: i 71 itinerari descritti in questa guida si svolgono in Umbria, nelle Marche, in Abruzzo, nel Lazio e in Molise. Che si utilizzino le ciaspole, la piccozza e i ramponi, oppure gli sci da scialpinismo o fondo-escursionismo, i Sibillini, la Laga, il Gran Sasso, il Terminillo, il Sirente e il Velino, i Simbruni-Ernici, i monti del Parco Nazionale d'Abruzzo Lazio e Molise, quelli delle Cinque Miglia e la Maiella offrono d'inverno degli itinerari affascinanti.



9 791280 483300

collanumb €

PEDALANDO S'IMPARA
Alla scoperta del patrimonio culturale attraverso le ciclovie della Provincia di Padova

di *Chiara Andreatta, Giulia Salvo, Alice Vacilotto*

400 pagine
Edizione marzo 2021

ISBN 9788885468917
€ 25,00

La Provincia di Padova e l'Università degli studi di Padova Dipartimento Beni Culturali, attraverso tre sue ricercatrici, propongono la visita dei numerosi beni artistici e culturali della provincia pedalando sulle sue meravigliose ciclovie. Con tracce GPS e mappe allegate.



9 788885 468917

57

collanumb €

MOUNTAIN BIKE NEI COLLI EUGANEI

di *Laura Belpiano e Davide Renier*


176 pagine
Edizione aprile 2018

ISBN 9788885468313
€ 21,00

I Colli Euganei sono un perfetto mix di natura e luoghi di estremo interesse storico, religioso e culturale. La mountain bike è il mezzo ideale per andarli a scoprire.

Con tracce GPS.

Abbinamento guida/carta n. 129/pag. 85



9 788885 468313



MOUNTAIN BIKE IN VAL DI FASSA



by Francesco Cappellari

Size 11,5x20 cm
120 pages

July 2006
€ 14,50

English

58



MOUNTAIN BIKE IN APPENNINO SETTENTRIONALE



di Giovanni Peruzzini

240 pagine
Edizione agosto 2015

ISBN 9788897299653
€ 23,00


Liguria, Emilia, Toscana, compresa l'Isola d'Elba: queste le zone dove si svolgono i 41 itinerari di questa guida che va alla ricerca di verde, acqua e sole.

Con tracce GPS.

Abbinamento guida/carta n. 130/pag. 85



9 788897 299653



MOUNTAIN BIKE IN APPENNINO MERIDIONALE



di Giovanni Peruzzini

240 pagine
Edizione maggio 2017

ISBN 9788897299943
€ 23,00

Molise, Puglia, Campania, Basilicata, Calabria. Bikers, credeteci, ne vale la pena!

Con tracce GPS.



9 788897 299943



59



VICENZA CANYONING

Torrentismo sulle Prealpi Vicentine
di Mirko Palentini



208 pagine
Edizione giugno 2022

ISBN: 9791280483409
€ 23,00

Percorrere un canyon, calarsi tra le sue cascate, scivolare lungo i suoi "toboga" o semplicemente saltare da una pozza all'altra sono esperienze indescrivibili. Immersi nel silenzio della forra si sente solo lo scorrere dell'acqua. Con questa nuova guida l'autore presenta 25 itinerari inediti, recentemente esplorati e documentati in Provincia di Vicenza.



9 791280 483409



LUCI NEL BUIO

Speleologia in Veneto
di Sandro Sedran



Prefazione di Giampietro Marchesi e Massimo Goldoni

240 pagine
Edizione 2011

ISBN 9788897299158
€ 22,50

Sandro Sedran ha la cultura estetica e tecnica del fotoreporter. Non si limita a mostrare, documenta. Gli itinerari sotterranei proposti non sono banali, non sono semplici o semplicemente belli. Sono estremamente vari, mostrano il vuoto per eccellenza.



9 788897 299158



GROTTE AL CONFINE EST

Speleologia in Friuli Venezia Giulia
di Sandro Sedran



224 pagine
Edizione marzo 2015

ISBN: 9788897299530
€ 22,50

Con questo volume l'autore sposta le attenzioni sulla vicina regione del Friuli Venezia Giulia dove le grotte offrono generalmente molto più appagamento sotto l'aspetto estetico, sia per la presenza di rocce particolari che per l'abbondanza delle concrezioni nel sottosuolo del Carso.



9 788897 299530

CULTURA & BENESSERE


60



ALIMENTAZIONE IN EQUILIBRIO
Manuale di nutrizione e ricette sane per lo sportivo
di Arianna Rossoni e Rossella Benetollo
Prefazione di Franz Rossi

208 pagine
Seconda edizione settembre 2021
ISBN 9791280483294
€ 22,00

Nutrirsi correttamente è un atto d'amore verso se stessi e verso il proprio corpo. Chi pratica sport deve avere un riguardo in più verso ciò che mangia: le sue scelte diventeranno importanti sia per la sua salute sia per la sua performance sportiva. Il volume ha vinto il Gourmand Cookbook Awards 2016.





COLAZIONE IN EQUILIBRIO
di Rossella Benetollo e Arianna Rossoni

Uscita settembre 2024
ISBN 9791280483645

Un libro di ricette tutte dedicate alla colazione. Eh già, a ben guardare ne abbiamo davvero bisogno! La maggior parte di noi sottovaluta l'importanza di questo momento, facendo scelte sbagliate e ritrovandosi a corto di energie (fisiche e mentali) ancor prima di mezzogiorno. Oltre alle ricette, importante è la sezione dedicata a quali alimenti preferire, come fare la spesa, come organizzarsi e, soprattutto, quali alimenti scegliere da abbinare alla ricetta scelta.

USCITA DICEMBRE




MEDICINA & MONTAGNA
Primo soccorso e medicina pratica
di Guido Caironi e Anna Cappelletti

208 pagine
Edizione dicembre 2018

ISBN 9788885468511
€ 26,00

Il desiderio fondamentale di questo libro è quello di diffondere una cultura sanitaria. Una cultura che non sia ovviamente specialistica o professionale ma che, in maniera semplice e divulgativa, permetta di scoprire e apprendere le principali modalità di trattamento e di gestione di piccole e grandi problematiche mediche.



61



LA MONTAGNA SPIEGATA AI BAMBINI
Natura, curiosità e comportamenti responsabili
di Simona Bursi e Denis Perilli

368 pagine
Edizione giugno 2022

ISBN 9791280483416
€ 28,00

Le montagne sono uno scrigno di bellezza, dove la natura può esprimersi al meglio. Impariamo a conoscerla, a frequentarla e a rispettarla. Un volume per i bambini di oltre sei anni, ma adatto anche ai genitori che vogliono condividerne la lettura con i più piccoli.



WILD LIFE

62



WILD SWIMMING ITALIA

di Michele Tameni

Formato 17x21 cm
Seconda edizione maggio 2021

ISBN 9791280483126
€ 27,00

Questo libro vi sorprenderà. Vi porterà alla scoperta dei più bei siti dove fare un bagno "selvaggio". Dalle pozze, ai laghetti, ai torrenti di montagna: tutti luoghi dal fascino accattivante. E con bellissime fotografie!



9 791280 483126



K2 LA VETTA INFRANTA

di Claudio Tessarolo
con la testimonianza di Mario Vielmo
Prefazione di Italo Zandonella Callegher

Formato 21x28 cm
256 pagine
Edizione 2007

ISBN 9788890327506
€ 35,00

K2, la montagna perfetta. La più bella, la più difficile. Una piramide di roccia scolpita, che penetra nel cielo. Fino a 8611 metri, sulla soglia dell'infinito. Scalare il K2 significa entrare nell'olimpico dell'alpinismo di tutti i tempi, appartenere a una cerchia ristretta, a un'élite selezionata.



9 788890 327506

NARRATIVA



DALLE GIULIE ALLE ANDE
ovvero come diventare alpinisti in 10 mosse
di Maurizio Callegarin e Silvia De Michielis
Prefazione di Romano Benet

192 pagine
Edizione 2008

ISBN 9788890327513
€ 17,50

Un libro rivolto ai giovani. Con questo libro gli autori vogliono segnalare un percorso, indicare una via. Solo 10 ma fondamentali tappe per scoprire, con gli occhi del bambino prima e con quello del "posseduto dello stupore" poi, il mondo della montagna e dell'alpinismo.



9 788890 327513



MONTAGNE DA RACCONTARE
Storie di Ghiaccio, di Avventure, di Uomini
di Davide Chiesa
Prefazione di Kurt Diemberger

Formato 16,5x24 cm
224 pagine
Edizione 2010

ISBN 9788890327544
€ 22,00

Mille facce caratterizzano la montagna. Ed ognuna di queste è vissuta dall'uomo in mille modi diversi. Per questo ci sarà chi non si fermerà mai dal raccontare. Ci saranno sempre storie interessanti, talmente interessanti da essere ascoltate, da essere seguite.



9 788890 327544

63



ANTELAO IN PUNTA DI PIEDI
di Marcello Mason
Prefazioni di Giampietro De Vido, Armando Scandellari,
Ernesto Majoni, Aldo Menegus

Formato 16,5x24 cm
320 pagine
Edizione 2010

ISBN 9788890327582
€ 23,00

L'Antelao è considerato il "Re del Cadore". Nessuna montagna infatti possiede altrettanta imponenza in questa vasta regione dolomitica. Le storie riservate alla sua salita sono, in oltre 150 anni dalla prima ascensione, fatte di vittorie e sconfitte, momenti esaltanti e situazioni tragiche.



9 788890 327582



ZAMPE ALL'ARIA
Vicende di una passione per scalare
di Sandro Neri
Prefazione di Flavio Faoro

208 pagine
Edizione ottobre 2012

ISBN 9788897299264
€ 14,00

Sandro Neri è riconosciuto come uno dei più forti arrampicatori bellunesi. Fin dai primi anni '80, seguendo le orme di Mauro Corona e Icio Dall'Omo (i famosi "ragazzi delle zoo di Erto"), ha contribuito alla crescita dell'arrampicata sportiva in Italia. Neri non è solo narratore ma anche poeta. Riesce, con pochi versi dialettali, a rendere l'essenza della scalata.



9 788897 299264



LA VETTA TROPPO LONTANA

di Fabio De Mas


Formato 16,5x24 cm
208 pagine
Edizione marzo 2013

ISBN 9788897299288
€ 22,00

Un inno alla montagna e un omaggio a tutti quelli che la vivono intensamente. Scialpinismo, arrampicata, semplici passeggiate, roccia, sci fuori pista, scalate su ghiaccio. Tanti modi di avvicinarsi a essa e mille emozioni e sfumature che emergono dalle pagine del libro assieme alla ricerca di un certo modo di frequentarla, di un sentiero che insegue un sempre fragile e momentaneo equilibrio tra natura e individuo, tra vita e pensiero.



9 788897 299288 >



ENDURANCE TRAIL

Prepararsi, partecipare, sopravvivere
di Franco Faggiani
Prefazione di Marco Olmo


256 pagine
Edizione giugno 2014

ISBN 9788897299462
€ 18,00

L'attività della corsa per i sentieri di montagna ha vissuto, in questi ultimi anni, un vero e proprio boom. Il libro, scritto e interpretato da un giornalista e runner di eccezione, svela, attraverso piccole chicche e meditati consigli, come correre e non incappare in brutte sorprese.



9 788897 299462 >



IL COMANDANTE COLLEONI TRACCE SOTTO LA NEVE

di Franco Faggiani
Prefazione di Vivian Lamarque
Romanzo

232 pagine
Edizione novembre 2013

ISBN 9788897299363
€ 16,50

Le tracce sono l'unico indizio per risolvere un ecogiallo che vede i monti trentini come incomparabile scenario. A condurre le indagini è Colleoni, funzionario della Guardia Forestale, che coinvolge una serie di personaggi stravaganti, compresi un'ex moglie norvegese, un pellerossa canadese e un tassista fuori di testa che va ancora in giro con la 600 Multipla. Però truccata.



9 788897 299363 >



IL COMANDANTE COLLEONI LE BOLLE DI SAPONE

di Franco Faggiani
Romanzo

240 pagine
Edizione novembre 2014

ISBN 9788897299509
€ 16,50

Tornano in azione il Comandante Colleoni e la sua insolita squadra di Forestali, questa volta tra le montagne della Valle d'Aosta. Dove si fanno incontri decisamente sorprendenti e dove ci sono da affrontare situazioni complicate anche se, inizialmente, dalla forma apparentemente innocua. Come le bolle di sapone. Storie e personaggi veri, che sembrano frutto della miglior fantasia, entrano in scena a ritmo serrato.



9 788897 299509 >

64



L'ANIMA DEL GRAN ZEBRÙ TRA MISTERI E ALPINISTI

150 anni di storia, racconti, itinerari della più bella montagna delle Alpi Orientali
di Davide Chiesa
Prefazione di Umberto Martini

Formato 16,5x24 cm
288 pagine
Edizione luglio 2014

ISBN 9788897299486
€ 28,00

Un omaggio al Gran Zebù. Il volume racconta, con puntiglio e sofisticata ricerca, i 150 anni di storia alpinistica della montagna. Moltissime le testimonianze raccolte, dalle prime esplorazioni alla conquista, dalla salita della famosa parete nord e della sua "Meringa" alle ultime realizzazioni.



9 788897 299486 >



SULLA VIA DELL'ORSO

Un racconto trentino di uomini e natura
di Anna Sustersic e Filippo Zibordi

208 pagine
Edizione aprile 2016

ISBN 9788897299806
€ 15,00




Questo libro parla di orsi, di wilderness e della natura umana. Ne parla viaggiando attraverso il Trentino, alla scoperta di una realtà unica ed emblematica nel panorama della conservazione ambientale europea: quella della convivenza tra uomini e orsi.

Vincitore del Premio Gambrinus "Mazzotti" 2016.



9 788897 299806 >

65



IL COMANDANTE COLLEONI LA TRASFORMAZIONE DELLE NUVOLE

di Franco Faggiani
Romanzo

208 pagine
Edizione novembre 2015

ISBN 9788897299691
€ 16,50

Per un curioso imprevisto di famiglia Bartolomeo Colleoni, Comandante della Forestale, si trova catapultato in Sicilia, in un posto particolarmente "vulcanico".



9 788897 299691 >



UN RACCONTO PER LOLI

Da "Cinquanta Sfumature di Ghiaccio"
Autori vari

176 pagine
Edizione novembre 2016

ISBN 9788897299912
€ 15,00

"Cinquanta Sfumature di Ghiaccio" è un titolo, un'idea! Un'idea nata per dare a Loli (Eleonora Delnevo) un contributo, un abbraccio, un piccolo aiuto per starle vicino nella sua nuova vita.



9 788897 299912 >



LA MICRONESIA DI LUSSINO

di Giacomo Scotti e Luca Taccari

144 pagine
Edizione maggio 2014

Italiano, english

ISBN 9788890327448
€ 16,00

Dei vari "mari" che formano il grande lago chiamato Mediterraneo nessuno conta tante isole quante ce ne sono nell'Adriatico. In questo mare che ha soltanto due sponde, nessuno specchio d'acqua è disseminato di tante isole quanto il lato orientale che dall'Istria corre fino al Montenegro: la costa detta delle mille isole.



TRASMETTERE PASSIONE

Wie überträgt man seelische Erfahrungen im Klettern
di Giuliano Stenghel e Heinz Grill


Prefazione di Ivo Rabanser

94 pagine
Edizione settembre 2017

Italiano, Deutsch

ISBN 9788885468221
€ 12,00

Due grandi dell'alpinismo e dell'arrampicata esprimono il loro "sentire" al contatto con la roccia, cercando di trasmettere le motivazioni che li hanno sempre spinti a cercare nuove avventure verticali.



UOMINI FUORI POSTO

di Manrico Dell'Agnola

224 pagine
Edizione ottobre 2019

ISBN 9788885468757
€ 18,00

Questo volume racchiude una favola sognata e ambita nella maggior parte degli uomini: l'avventura dell'esplorazione. "Uomini fuori posto" è una festa per gli occhi e per il cuore.



LINEE VERGINI TRA LE MONTAGNE DEL MONDO

di Tomas Franchini

304 pagine
Edizione dicembre 2020

ISBN 9788885468900
€ 23,00

Occhi azzurri come l'aria rarefatta delle montagne che hanno osservato. Occhi vitrei che a volte sembrano di ghiaccio ma che in realtà cedono una bontà d'animo che in pochi eletti privilegiati colgono. Sguardo intenso, assorto in qualche strano pensiero, il suo corpo è qui davanti a te ma la mente sta vagando lassù per qualche vetta. Mani grandi, ruvide e callose, segnate dal vento, dal freddo, e dalla fatica; indurite dalla roccia che hanno accarezzato.



66



C'È UN TEMPO PER SOGNARE

La storia di Gianni Comino
di Paolo Castellino

Prefazione di Alessandro Gogna

192 pagine
Edizione aprile 2017

ISBN 9788897299967
€ 19,00

Gianni Comino è stato un innovatore, prima nelle idee, poi nella pratica. Assieme al compagno e amico Gian Carlo Grassi ha rappresentato, negli anni '70, la nuova frontiera dell'alpinismo su ghiaccio. Un insegnamento ancora seguito, a volte inconsapevolmente.



L'ANIMA PERDUTA DELLE MONTAGNE

Ovvero di un viaggio reale in un mondo fantastico
di Anna Sustersic

160 pagine
Edizione aprile 2019

ISBN 9788885468573
€ 15,00

Il volume è diviso in tre parti: la prima parte racconta la montagna con un linguaggio totalmente nuovo, dove la fantasia incontra la realtà, nella seconda alcuni scrittori e alpinisti raccontano per emozioni e sensazioni il trekking, la terza descrive passo passo le sei tappe necessarie a chiudere l'anello.



67




VOLEVO VEDERE LA TUNDRA

di Antonella Giacomini

288 pagine
Edizione dicembre 2021

ISBN 9791280483317
€ 23,00

"Quattordici racconti" – come scrive nella prefazione Silvia Metzeltin – "che trasmettono la freschezza autentica di come si vivono davvero le situazioni inaspettate e incresciose, senza caricarne la drammaticità con eroismi, ma neppure minimizzandola, né addolcendone il ricordo, bensì lasciando emergere, con vena discorsiva non priva di umorismo,



GALASSI STORIA DI UN RIFUGIO

di Marcello Mason

256 pagine
Edizione dicembre 2023

ISBN 9791280483706
€ 18,00

In questo libro è racchiusa la storia di uno speciale rifugio alpino. Tra le innumerevoli vicende alpinistiche, si intreccia la storia di un folto gruppo di volontari che da decenni, ogni estate, gestisce il Rifugio Galassi, ultimo avamposto per la cima dell'Antelao.



NOVITÀ



UNA NUOVA CIMA DAVANTI AGLI OCCHI

di Nicola Bonaiti

384 pagine
Edizione marzo 2024

ISBN 9791280483744
€ 20,00

Nicola Bonaiti vive la montagna dell'alta quota come motivo di confronto con la sua sensibilità e la voglia di misurarsi. Dalle prime esperienze passa a scalare gli 8000 himalayani. Sale così il Cho Oyu e il Lhotse e, malgrado un grave incidente subito nel periodo del Covid, riesce a tornare in montagna e raggiungere, nel 2023, la cima del Nanga Parbat.



NOVITÀ



68



COL VENTO IN FACCIA

di Marco Sala

Prefazione di Claudio Tassarolo

272 pagine
Edizione giugno 2024

ISBN 9791280483904
€ 19,00

Dall'Himalaya alle Ande, dall'Alaska all'Africa passando per la Papua Nuova Guinea. Negli anni Marco Sala ha portato avanti di pari passo il lavoro di gestore di rifugio alpino e di padre di famiglia insieme a un inesauribile desiderio di scalare le montagne più alte della Terra e di visitare luoghi e genti lontane.



NOVITÀ



WITH THE WIND IN YOUR FACE

by Marco Sala

272 pages
August 2024

ISBN 9791280483911
€ 19,00

From the Himalayas to the Andes, from Alaska to Africa passing through Papua New Guinea. Over the years Marco Sala has carried out his work as an alpine refuge manager and as a family man together with an inexhaustible desire to climb the highest mountains on Earth and to visit distant places and people.



NOVELTY



69



2A - Sentiero Italia SICILIA

Trapani - Petralia Sottana

1:50.000
ISBN 9791280496362
€ 12,90

Co-edizione Idea Montagna-4LAND

NOVITÀ



2B - Sentiero Italia SICILIA

Petralia Sottana - Messina

1:50.000
ISBN 9791280496379
€ 12,90

Co-edizione Idea Montagna-4LAND

NOVITÀ



1A - Sentiero Italia SARDEGNA

Chiesa del Buon Cammino - Monte Maccione

1:50.000
ISBN 9791280496324
€ 12,90

Co-edizione Idea Montagna-4LAND



1B - Sentiero Italia SARDEGNA

Monte Maccione - Castiadas

1:50.000
ISBN 9791280496331
€ 12,90

Co-edizione Idea Montagna-4LAND



3A - Sentiero Italia CALABRIA

Trapani - Petralia Sottana

1:50.000
€ 12,90

Co-edizione Idea Montagna-4LAND

NOVITÀ



3B - Sentiero Italia CALABRIA-BASILICATA

Petralia Sottana - Messina

1:50.000
€ 12,90

Co-edizione Idea Montagna-4LAND

NOVITÀ



3C - Sentiero Italia BASILICATA-CAMPANIA

1:50.000
€ 12,90

Co-edizione Idea Montagna-4LAND

NOVITÀ



4A - Sentiero Italia CAMPANIA-MOLISE

Senerchia - Campitello Matese
1:50.000
ISBN 9791280496416
€ 12,90

Co-edizione Idea Montagna-4LAND

NOVITÀ



5A - Sentiero Italia MOLISE-ABRUZZO

1:50.000
€ 12,90

Co-edizione Idea Montagna-4LAND

NOVITÀ



5B - Sentiero Italia MOLISE-ABRUZZO-LAZIO

1:50.000
€ 12,90

Co-edizione Idea Montagna-4LAND

NOVITÀ



6B - Sentiero Italia EMILIA ROMAGNA-TOSCANA-LIGURIA

1:50.000
€ 12,90

Co-edizione Idea Montagna-4LAND

NOVITÀ



7A - Sentiero Italia PIEMONTE

Colle di Cadibona - Sant'Anna di Vinadio
1:50.000
ISBN 9791280496348
€ 12,90
Co-edizione Idea Montagna-4LAND



8B - Sentiero Italia PIEMONTE

Ceresole Reale - Sant'Antonio in Val Vogna

1:50.000
€ 12,90

Co-edizione Idea Montagna-4LAND

NOVITÀ



9A - Sentiero Italia PIEMONTE

Sant'Antonio in Val Vogna - Formazza

1:50.000
€ 12,90

Co-edizione Idea Montagna-4LAND

NOVITÀ

70



4B - Sentiero Italia PUGLIA-MOLISE-BASILICATA

Isernia - Alberona - Sinazzola

1:50.000
ISBN 9791280496430
€ 12,90

Co-edizione Idea Montagna-4LAND

NOVITÀ



5C - Sentiero Italia MARCHE-UMBRIA-ABRUZZO-LAZIO

1:50.000
€ 12,90

Co-edizione Idea Montagna-4LAND

NOVITÀ



7B - Sentiero Italia PIEMONTE

Sant'Anna di Vinadio - Ceresole Reale

1:50.000
ISBN 9791280496355
€ 12,90

Co-edizione Idea Montagna-4LAND

71



9B - Sentiero Italia PIEMONTE-LOMBARDIA

Alpe Devero - Como

1:50.000
€ 12,90

Co-edizione Idea Montagna-4LAND

NOVITÀ



4C - Sentiero Italia PUGLIA-BASILICATA

Spinazzola - Grottaglie

1:50.000
ISBN 9791280496508
€ 12,90

Co-edizione Idea Montagna-4LAND

NOVITÀ



6A - Sentiero Italia EMILIA ROMAGNA-TOSCANA

1:50.000
€ 12,90

Co-edizione Idea Montagna-4LAND

NOVITÀ



8A - Sentiero Italia VALLE D'AOSTA

Villa Poma - Sant'Antonio in Val Vogna

1:50.000
€ 12,90

Co-edizione Idea Montagna-4LAND



10A - Sentiero Italia LOMBARDIA

Como - Rifugio Federico in Dosdè

1:50.000
€ 12,90

Co-edizione Idea Montagna-4LAND

NOVITÀ



**10B - Sentiero Italia
LOMBARDIA**
Como - Rifugio Città di Lissone in Val Adamè
1:50.000
€ 12,90

Co-edizione Idea Montagna-4LAND

NOVITÀ



**10C - Sentiero Italia
LOMBARDIA**
Rifugio Federico in Dosdè - Peio
Rifugio Città di Lissone - Peio
1:50.000
€ 12,90
Co-edizione Idea Montagna-4LAND

NOVITÀ



**12A - Sentiero Italia
VENETO FRIULI-VENEZIA GIULIA**
1:50.000
€ 12,90

Co-edizione Idea Montagna-4LAND

NOVITÀ



**12B - Sentiero Italia
FRIULI-VENEZIA GIULIA**
1:50.000
€ 12,90
Co-edizione Idea Montagna-4LAND

NOVITÀ



**113
LAGORAI - CIMA D'ASTA**
1:25.000
ISBN 9791280496003
€ 12,00



**114
ALTO GARDA - VALLE DI LEDRO**
1:25.000
ISBN 9788889823644
€ 12,00



**116
BASSO GARDA - LAGO DI GARDA SUD**
1:25.000
ISBN 9788889823866
€ 12,00



**117
MONTE BALDO**
1:25.000
ISBN 9791280496010
€ 12,00

72



**11A - Sentiero Italia
TRENTINO-ALTO ADIGE**
Rifugio Bozzi - Caoria
1:50.000
ISBN 9791280496386
€ 12,90
Co-edizione Idea Montagna-4LAND



**11B - Sentiero Italia
TRENTINO-ALTO ADIGE**
Favogna - Arabba
1:50.000
ISBN 9791280496393
€ 12,90
Co-edizione Idea Montagna-4LAND



**100
VAL DI FEMME**
1:25.000
ISBN 9791280496218
€ 12,00




**133
VAL DI FASSA**
1:25.000
ISBN 9791280496133
€ 12,90



**138
ADAMELLO - PRESANELLA**
1:25.000
ISBN 9788889823958
€ 12,00



**111
PARCO ALTO GARDA BRESCIANO**
1:25.000
ISBN 9788889823859
€ 12,00



**137
GIUDICARIE - VAL DI DAONE -
VALLE DEL CHIESE**
1:25.000
ISBN 9788889823972
€ 12,00



**139
GRUPPO DI BRENTA**
1:25.000
ISBN 9788889823606
€ 12,00

73



142
VALLE DEI LAGHI - MONTE BONDONE

1:25.000
ISBN 9791280496065
€ 12,90



154
**PARCO NATURALE PANEVEGGIO
PALE DI SAN MARTINO**

1:25.000
ISBN 9788889823781
€ 12,00



180
BOLZANO - RENON

1:25.000
ISBN 9788889823804
€ 12,00



183
VAL BADIA

1:25.000
ISBN 9788889823811
€ 12,00



143
TRENTO - ALTA VALSUGANA

1:25.000
ISBN 9788889823897
€ 12,00



155
VAL DI NON

1:25.000
ISBN 9788889823903
€ 12,00



181
ALPE DI SIUSI - CATINACCIO - LATEMAR

1:25.000
ISBN 9791280496478
€ 12,90



186
DOLOMITI DI SESTO

1:25.000
ISBN 9791280496041
€ 12,90
Co-edizione Idea Montagna-4LAND

74



156
VAL DI SOLE

1:25.000
ISBN 9791280496225
€ 12,00



161
ISOLA DI CAPRERA

1:10.000
ISBN 9791280496195
€ 9,50



184
STRADA DEL VINO

1:25.000
ISBN 9788889823545
€ 12,00



187
ANTERSELVA E CASIES

1:25.000
ISBN 9791280496058
€ 12,90

75



160
ASINARA

1:25.000
ISBN 9791280496126
€ 9,50



171
PASUBIO - VALLAGARINA

1:25.000
ISBN 9788889823880
€ 12,00



182
VAL GARDENA - VAL DI FUNES

1:25.000
ISBN 9791280496027
€ 12,00



200
ALPI APUANE

1:25.000
ISBN 9791280496461
€ 12,00



**202
ISOLA D'ELBA**

1:25.000
ISBN 9791280496515
€ 12,90

NUOVA EDIZIONE



**206
CAMAIORE E MASSAROSA**

1:15.000
ISBN 9791280496188
€ 12,00



**250
PARCO DELLE COLLINE DI BRESCIA**

1:25.000
ISBN 9791280496539
€ 12,90



**253
FRANCIACORTA**

1:25.000
ISBN 9791280496522
€ 12,90

NOVITÀ



**205
MONTI PISANI**

1:20.000
ISBN 9791280496072
€ 12,00



**207
APPENNINO TOSCO-EMILIANO
Dal Lago Santo Modenese al Corno alle Scale**

1:25.000
ISBN 9791280496195
€ 12,90
Edizione settembre 2022



**252
LAGO D'ISEO**

1:25.000
ISBN 9791280496089
€ 12,00



**300
VALPOLICELLA**

1:25.000
ISBN 9788889823705
€ 12,00

76



**208
APPENNINO TOSCO-EMILIANO
Dal Passo del Cerreto al Lago Santo Modenese**

1:25.000
ISBN 9791280496201
€ 12,90



**211
ISOLA DI CAPRAIA**

1:15.000
ISBN 9791280496171
€ 9,00



**301
CORTINA E DOLOMITI D'AMPEZZO**

1:25.000
ISBN 9791280496096
€ 12,00
Co-edizione Idea Montagna - 4LAND



**310
COLLI EUGANEI**

1:15.000
ISBN 9791280496454
€ 12,90
Co-edizione Idea Montagna - 4LAND

77



**209
APPENNINO TOSCO-EMILIANO
Dal Passo della Cisa al Passo del Cerreto**

1:25.000
ISBN 9791280496218
€ 12,90



**212
ISOLA DEL GIGLIO**

1:15.000
ISBN 9791280496232
€ 9,00



**302
MONTI LESSINI**

1:25.000
ISBN 9791280496447
€ 12,90



**380
CERVINO**

1:25.000
ISBN 9791280496102
€ 12,00
Co-edizione Idea Montagna - 4 LAND



381
MONTE ROSA
Alte valli di Ayas e di Gressoney

1:25.000
ISBN 9791280496119
€ 12,00
Co-edizione Idea Montagna - 4 LAND



382
VALLI DEL MONTE ROSA
Basse valli di Ayas e di Gressoney

1:25.000
ISBN 9791280496249
€ 12,90
Co-edizione Idea Montagna - 4LAND



383
MONT AVIC
Valli di Champorcher e Chalamy

1:25.000
ISBN 9791280496256
€ 12,90
Co-edizione Idea Montagna - 4LAND



384
MONT EMILIUS
e Valle Centrale

1:25.000
ISBN 9791280496263
€ 12,90
Co-edizione Idea Montagna - 4LAND



400
MONTI REATINI

1:25.000
ISBN 9791280496157
€ 12,90



401
MONTI AMERINI

1:25.000
ISBN 9791280496164
€ 12,90



402
PARCO NATURALE REGIONALE
DI BRACCIANO - MARTIGNANO

1:25.000
ISBN 9791280496294
€ 10,00



403N-403S
MONTI SIBILLINI NORD E SUD

1:25.000
ISBN 9791280496300
€ 20,00 (2 carte)
Co-edizione Idea Montagna - 4LAND

78



385
GRAN PARADISO
Valle di Cogne

1:25.000
ISBN 9791280496270
€ 12,90
Co-edizione Idea Montagna - 4LAND



387
RUTOR - SASSIERE

1:25.000
ISBN 9791280496317
€ 12,90



386
GRAN PARADISO
Valsavarenche - Val di Rhêmes

1:25.000
ISBN 9791280496287
€ 12,90
Co-edizione Idea Montagna - 4LAND



388
MONTE BIANCO

1:25.000
€ 12,90

NOVITÀ

79



ABBINAMENTI CARTE/GUIDE

Le carte e le guide possono essere fornite in abbinamento.
Naturalmente con grande convenienza.

Per ordinare l'abbinamento visitate il catalogo www.ideamontagna.it

SOLO PER I PRIVATI

	GUIDA IDEA MONTAGNA	CARTA 4LAND	PREZZO DA SCONTARE	PREZZO SCONTATO
	ROCK & ICE			
1	Monte Bianco classico & plaisir	388 Monte Bianco	46,90 €	39,87 €
2	Mont Blanc classic & plaisir	388 Monte Bianco	42,40 €	36,04 €
	SENTIERO ITALIA CAI			
3	Sentiero Italia CAI Vol. 1 Sardegna	Sentiero Italia CAI 1A - Sardegna	37,90 €	32,22 €
4	Sentiero Italia CAI Vol. 1 Sardegna	Sentiero Italia CAI 1B - Sardegna	37,90 €	32,22 €
5	Sentiero Italia CAI Vol. 1 Sardegna	Sentiero Italia CAI 1A + 1B	50,80 €	43,18 €
6	Sentiero Italia CAI Vol. 2 Sicilia	Sentiero Italia CAI 2A - Sicilia	39,90 €	33,92 €
7	Sentiero Italia CAI Vol. 2 Sicilia	Sentiero Italia CAI 2B - Sicilia	39,90 €	33,92 €
8	Sentiero Italia CAI Vol. 2 Sicilia	Sentiero Italia CAI 2A + 2B	52,80 €	44,88 €
9	Sentiero Italia CAI Vol. 3 Calabria, Basilicata, Campania	Sentiero Italia CAI 3A - Calabria	42,40 €	36,04 €
10	Sentiero Italia CAI Vol. 3 Calabria, Basilicata, Campania	Sentiero Italia CAI 3B - Calabria, Basilicata	42,40 €	36,04 €
11	Sentiero Italia CAI Vol. 3 Calabria, Basilicata, Campania	Sentiero Italia CAI 3C - Basilicata, Campania	42,40 €	36,04 €
12	Sentiero Italia CAI Vol. 3 Calabria, Basilicata, Campania	Sentiero Italia CAI 3A + 3B + 3C	68,20 €	57,97 €
13	Sentiero Italia CAI Vol. 4 Campania, Puglia, Basilicata, Molise	Sentiero Italia CAI 4A - Campania, Molise	45,90 €	39,02 €
14	Sentiero Italia CAI Vol. 4 Campania, Puglia, Basilicata, Molise	Sentiero Italia CAI 4B - Puglia, Molise, Basilicata	45,90 €	39,02 €
15	Sentiero Italia CAI Vol. 4 Campania, Puglia, Basilicata, Molise	Sentiero Italia CAI 4C - Puglia, Basilicata	45,90 €	39,02 €

16	Sentiero Italia CAI Vol. 4 Campania, Puglia, Basilicata, Molise	Sentiero Italia CAI 4A + 4B + 4C	71,70 €	60,95 €
17	Sentiero Italia CAI Vol. 5 Molise, Abruzzo, Lazio, Marche, Umbria	Sentiero Italia CAI 5A - Molise, Abruzzo	44,90 €	38,17 €
18	Sentiero Italia CAI Vol. 5 Molise, Abruzzo, Lazio, Marche, Umbria	Sentiero Italia CAI 5B - Molise, Abruzzo, Lazio	44,90 €	38,17 €
19	Sentiero Italia CAI Vol. 5 Molise, Abruzzo, Lazio, Marche, Umbria	Sentiero Italia CAI 5C - Marche, Umbria, Abruzzo, Lazio	44,90 €	38,17 €
20	Sentiero Italia CAI Vol. 5 Molise, Abruzzo, Lazio, Marche, Umbria	Sentiero Italia CAI 5A + 5B + 5C	70,70 €	60,10 €
21	Sentiero Italia CAI Vol. 6 Emilia-Romagna, Toscana, Liguria	Sentiero Italia CAI 6A - Emilia-Romagna, Toscana	39,90 €	33,92 €
22	Sentiero Italia CAI Vol. 6 Emilia-Romagna, Toscana, Liguria	Sentiero Italia CAI 6B - Emilia-Romagna, Toscana, Liguria	39,90 €	33,92 €
23	Sentiero Italia CAI Vol. 6 Emilia-Romagna, Toscana, Liguria	Sentiero Italia CAI 6A + 6B	52,80 €	44,88 €
24	Sentiero Italia CAI Vol. 7 Liguria, Piemonte	Sentiero Italia CAI 7A - Liguria - Piemonte	39,90 €	33,92 €
25	Sentiero Italia CAI Vol. 7 Liguria, Piemonte	Sentiero Italia CAI 7B - Liguria - Piemonte	39,90 €	33,92 €
26	Sentiero Italia CAI Vol. 7 Liguria, Piemonte	Sentiero Italia CAI 7A + 7B	52,90 €	44,97 €
27	Sentiero Italia CAI Vol. 8 Valle d'Aosta, Piemonte	Sentiero Italia CAI 8A - Valle d'Aosta	37,90 €	32,22 €
28	Sentiero Italia CAI Vol. 8 Valle d'Aosta, Piemonte	Sentiero Italia CAI 8B - Piemonte	37,90 €	32,22 €
29	Sentiero Italia CAI Vol. 8 Valle d'Aosta, Piemonte	Sentiero Italia CAI 8A + 8B	50,80 €	43,18 €
30	Sentiero Italia CAI Vol. 9 Piemonte, Lombardia	Sentiero Italia CAI 9A - Piemonte	39,90 €	33,92 €
31	Sentiero Italia CAI Vol. 9 Piemonte, Lombardia	Sentiero Italia CAI 9B - Piemonte, Lombardia	39,90 €	33,92 €
32	Sentiero Italia CAI Vol. 9 Piemonte, Lombardia	Sentiero Italia CAI 9A + 9B	52,80 €	44,88 €
33	Sentiero Italia CAI Vol. 10 Lombardia	Sentiero Italia CAI 10A - Lombardia	43,90 €	37,32 €
34	Sentiero Italia CAI Vol. 10 Lombardia	Sentiero Italia CAI 10B - Lombardia	43,90 €	37,32 €
35	Sentiero Italia CAI Vol. 10 Lombardia	Sentiero Italia CAI 10C - Lombardia	43,90 €	37,32 €
36	Sentiero Italia CAI Vol. 10 Lombardia	Sentiero Italia CAI 10A + 10B + 10C	69,70 €	59,25 €
37	Sentiero Italia CAI Vol. 11 Trentino-Alto Adige	Sentiero Italia CAI 11A - Trentino-Alto Adige	39,90 €	33,92 €
38	Sentiero Italia CAI Vol. 11 Trentino-Alto Adige	Sentiero Italia CAI 11B - Trentino-Alto Adige	39,90 €	33,92 €
39	Sentiero Italia CAI Vol. 11 Trentino-Alto Adige	Sentiero Italia CAI 11A - 11B	52,90 €	44,97 €
40	Sentiero Italia CAI Vol. 12 Veneto, Friuli-Venezia Giulia	Sentiero Italia CAI 12A - Veneto, Friuli-Venezia Giulia	37,90 €	32,22 €
41	Sentiero Italia CAI Vol. 12 Veneto, Friuli-Venezia Giulia	Sentiero Italia CAI 12B - Friuli-Venezia Giulia	37,90 €	32,22 €
42	Sentiero Italia CAI Vol. 12 Veneto, Friuli-Venezia Giulia	Sentiero Italia CAI 12A - 12B	50,80 €	43,18 €
	SENTIERI D'AUTORE			
43	Escursioni a Chamonix	388 Monte Bianco	32,90 €	27,97 €

44	Randonner à Chamonix	388 Mont Blanc	32,90 €	27,97 €
45	Escursioni a Courmayeur	388 Monte Bianco	36,90 €	31,37 €
46	Walks in Courmayeur	388 Mont Blanc	36,90 €	31,37 €
47	Escursioni nelle Valli del Gran Paradiso	385 Gran Paradiso – Val di Cogne 1:25.000	34,90 €	29,67 €
48	Escursioni nelle Valli del Gran Paradiso	386 Gran Paradiso – Valsavarenche – Val di Rhêmes 1:25.000	34,90 €	29,67 €
49	Escursioni nelle Valli del Gran Paradiso	385 + 386	47,80 €	40,63 €
50	Sentieri dello Stelvio	156 Val di Sole – Ortles e Cevedale	33,00 €	28,05 €
51	Escursioni tra Brenta e Paganella	139 Gruppo di Brenta – Brentagruppe	36,00 €	30,60 €
52	Escursioni tra Brenta e Paganella	142 Val dei Laghi – Alto Garda	36,00 €	30,60 €
53	Escursioni tra Brenta e Paganella	139 + 142	48,00 €	40,80 €
54	Escursioni a Madonna di Campiglio (2a ed.)	139 Gruppo di Brenta – Brentagruppe	35,00 €	29,75 €
55	Escursioni a Madonna di Campiglio (2a ed.)	138 Adamello – Presanella	35,00 €	29,75 €
56	Escursioni a Madonna di Campiglio (2a ed.)	138 - 139	47,00 €	39,95 €
57	Walks in Madonna di Campiglio	139 Gruppo di Brenta – Brentagruppe	35,00 €	29,75 €
58	Walks in Madonna di Campiglio	138 Adamello – Presanella	35,00 €	29,75 €
59	Walks in Madonna di Campiglio	138 - 139	47,00 €	39,95 €
60	Wanderungen in Madonna di Campiglio	139 Gruppo di Brenta – Brentagruppe	35,00 €	29,75 €
61	Wanderungen in Madonna di Campiglio	138 Adamello – Presanella	35,00 €	29,75 €
62	Wanderungen in Madonna di Campiglio	138 - 139	47,00 €	39,95 €
63	La Via delle Bocchette e le Ferrate del Brenta	139 Gruppo di Brenta – Brentagruppe	36,00 €	30,60 €
64	Bocchette-Weg und Klettersteige der Brentagruppe	139 Gruppo di Brenta – Brentagruppe	36,00 €	30,60 €
65	Via delle Bocchette and Via Ferratas of the Brenta Dolomites	139 Gruppo di Brenta – Brentagruppe	36,00 €	30,60 €
66	Escursioni in Val di Sole	156 Val di Sole - Ortles e Cevedale	38,00 €	32,30 €
67	Escursioni al Lago di Garda (2a ed.)	111 Parco dell'Alto Garda Bresciano	37,00 €	31,45 €
68	Escursioni al Lago di Garda (2a ed.)	114 Alto Garda – Valle di Ledro	37,00 €	31,45 €
69	Escursioni al Lago di Garda (2a ed.)	142 Val dei Laghi – Alto Garda	37,00 €	31,45 €
70	Escursioni al Lago di Garda (2a ed.)	111 + 142	49,00 €	41,65 €
71	Escursioni al Lago di Garda (2a ed.)	111 + 114	49,00 €	41,65 €
72	Escursioni al Lago di Garda (2a ed.)	114 + 142	49,00 €	41,65 €

73	Wanderungen am Gardasee	111 Parco dell'Alto Garda Bresciano	36,00 €	30,60 €
74	Wanderungen am Gardasee	142 Val dei Laghi – Alto Garda	36,00 €	30,60 €
75	Wanderungen am Gardasee	114 Alto Garda – Valle di Ledro	36,00 €	30,60 €
76	Wanderungen am Gardasee	111 + 142	48,00 €	40,80 €
77	Wanderungen am Gardasee	111 + 114	48,00 €	40,80 €
78	Wanderungen am Gardasee	114 + 142	48,00 €	40,80 €
79	Ferrate dell'Alto Garda (3a ed.)	111 Parco dell'Alto Garda Bresciano	37,00 €	31,45 €
80	Ferrate dell'Alto Garda (3a ed.)	114 Alto Garda – Valle di Ledro	37,00 €	31,45 €
81	Ferrate dell'Alto Garda (3a ed.)	142 Val dei Laghi – Alto Garda	37,00 €	31,45 €
82	Ferrate dell'Alto Garda (3a ed.)	111 + 142	49,00 €	41,65 €
83	Ferrate dell'Alto Garda (3a ed.)	111 + 114	49,00 €	41,65 €
84	Ferrate dell'Alto Garda (3a ed.)	114 + 142	49,00 €	41,65 €
85	Val di Funes – Val Gardena – Alpe di Siusi	182 Val Gardena – Val di Funes	35,00 €	29,75 €
86	Escursioni in Alta Pusteria	186 Dolomiti di Sesto – Sextner Dolomiten 1:25.000	36,90 €	31,37 €
87	Ferrate nelle Dolomiti Settentrionali	186 Dolomiti di Sesto – Sextner Dolomiten 1:25.000	36,90 €	31,37 €
88	Escursioni in Val Badia (2a ed.)	183 Val Badia – Gadertal	33,00 €	28,05 €
89	Escursioni in Val di Fiemme	100 Val di Fiemme	34,00 €	28,90 €
90	Escursioni in Val di Fassa	133 Val di Fassa	36,00 €	30,60 €
91	Ferrate nelle Dolomiti Centrali	181 Alpe di Siusi – Catinaccio – Latemar	37,00 €	31,45 €
92	Ferrate nelle Dolomiti Centrali	133 Val di Fassa	37,00 €	31,45 €
93	Ferrate nelle Dolomiti Centrali	133 + 181	49,00 €	41,65 €
94	Escursioni in Primiero e San Martino	113 Lagorai – Cima d'Asta	33,00 €	28,05 €
95	Escursioni in Primiero e San Martino	154 Parco Naturale Paneveggio – Pale di San Martino	33,00 €	28,05 €
96	Escursioni in Primiero e San Martino	113 + 154	45,00 €	38,25 €
97	Ferrate nelle Pale di San Martino	154 Parco Naturale Paneveggio – Pale di San Martino	35,00 €	29,75 €
98	Escursioni in Lagorai e Cima d'Asta (2a ed.)	113 Lagorai – Cima d'Asta	38,00 €	32,30 €
99	Escursioni sui Monti Lessini	302 Monti Lessini 1:25.000	38,90 €	33,07 €
100	Escursioni a Cortina e Misurina (2a ed.)	301 Cortina e Dolomiti d'Ampezzo	38,00 €	32,30 €
101	Wanderungen in Cortina und Misurina	301 Cortina e Dolomiti d'Ampezzo	38,00 €	32,30 €

102	Walks in Cortina and Misurina	301 Cortina e Dolomiti d'Ampezzo	38,00 €	32,30 €
103	Ferrate a Cortina (2a ed.)	301 Cortina e Dolomiti d'Ampezzo	36,00 €	30,60 €
104	Escursioni sulle Alpi Apuane	200 Alpi Apuane	36,00 €	30,60 €
105	Ferrate in Appennino e Apuane	200 Alpi Apuane	29,00 €	24,65 €
106	Ferrate in Appennino e Apuane	203 Appennino Ligure e Tosco-Emiliano	34,00 €	28,90 €
107	Ferrate in Appennino e Apuane	200 + 203	44,00 €	37,40 €
108	Escursioni sui Monti Sibillini	403N-403S Monti Sibillini Nord e Sud	46,00 €	39,10 €
	TREKKING & CAMMINI			
109	Giro del Monte Bianco	388 Monte Bianco	34,90 €	29,67 €
	VIE NORMALI VALLE D'AOSTA			
110	Cervino	380 Cervino – Matterhorn	38,00 €	32,30 €
111	Monte Rosa	382 Valli del Monte Rosa	47,00 €	39,95 €
111	Monte Rosa	381 Monte Rosa	47,00 €	39,95 €
112	Monte Rosa	381 + 382	62,00 €	52,70 €
113	Emilius – Avic	384 Mont Emilius	43,90 €	37,32 €
114	Emilius – Avic	383 Mont Avic	43,90 €	37,32 €
115	Emilius – Avic	383 + 384	56,80 €	48,28 €
116	Gran Paradiso	385 Gran Paradiso – Val di Cogne 1:25.000	48,90 €	41,57 €
117	Gran Paradiso	386 Gran Paradiso – Valsavarenche – Val di Rhêmes 1:25.000	48,90 €	41,57 €
118	Gran Paradiso	385 + 386	61,80 €	52,53 €
	VIE NORMALI			
119	Prealpi Gardesane Occidentali	111 Parco Alto Garda Bresciano	38,00 €	32,30 €
120	Vie normali nelle Dolomiti di Brenta	139 Gruppo di Brenta – Brentagruppe	43,00 €	36,55 €
121	Dolomiti di Fiemme e Fassa	100 Val di Fiemme	38,00 €	32,30 €
122	Dolomiti di Fiemme e Fassa	133 Val di Fassa	38,00 €	32,30 €
123	Dolomiti di Fiemme e Fassa	100 + 133	50,00 €	42,50 €
124	Cime attorno a Cortina	301 Cortina e Dolomiti d'Ampezzo	40,00 €	34,00 €

	SKIALP			
125	Scialpinismo a Cortina d'Ampezzo (2a ed.)	301 Cortina e Dolomiti d'Ampezzo	40,00 €	34,00 €
126	Wild Ski Appennino	207 Appennino Tosco-Emiliano	38,90 €	33,07 €
	NEVE D'AUTORE			
127	Escursioni invernali nell'Appennino Tosco-Emiliano	207 Appennino Tosco-Emiliano	30,90 €	26,27 €
	MTB			
128	Mountain Bike nei Colli Euganei	310 Colli Euganei	33,90 €	28,81 €
129	Mountain bike in Appennino Settentrionale	207 Appennino Tosco-Emiliano	35,90 €	30,52 €



ANNUARIO

ACCADEMICO

L'Annuario Accademico è la prestigiosa rivista del Club Alpino Accademico Italiano, considerata a oggi una delle più belle testate italiane in materia alpinistica.

Idea Montagna ne cura la distribuzione in Italia e all'estero.

86



ANNUARIO ACCADEMICO N. 94/1992

Club Alpino Accademico Italiano

136 pagine
ISBN 9788885468009
€ 6,00



ANNUARIO ACCADEMICO N. 95/1993

Club Alpino Accademico Italiano

128 pagine
ISBN 9788885468016
€ 6,00



ANNUARIO ACCADEMICO N. 98/1996

Club Alpino Accademico Italiano

128 pagine
ISBN 9788885468047
€ 6,00



ANNUARIO ACCADEMICO N. 99/1997

Club Alpino Accademico Italiano

128 pagine
ISBN 9788885468054
€ 6,00

87



ANNUARIO ACCADEMICO N. 100/1998

Club Alpino Accademico Italiano

120 pagine
ISBN 9788885468061
€ 6,00



ANNUARIO ACCADEMICO N. 101/1999

Club Alpino Accademico Italiano

112 pagine
ISBN 9788885468078
€ 6,00



ANNUARIO ACCADEMICO N. 107/2006

Club Alpino Accademico Italiano

240 pagine
ISBN 9788885468108
€ 6,00



ANNUARIO ACCADEMICO N. 109/2009

Club Alpino Accademico Italiano

240 pagine
ISBN 9788885468115
€ 6,00



ANNUARIO ACCADEMICO N. 102/2000

Club Alpino Accademico Italiano

112 pagine
ISBN 9788885468085
€ 6,00



ANNUARIO ACCADEMICO N. 106/2005

Club Alpino Accademico Italiano

240 pagine
ISBN 9788885468092
€ 6,00



ANNUARIO ACCADEMICO N. 110/2010

Club Alpino Accademico Italiano

256 pagine
ISBN 9788885468122
€ 6,00



ANNUARIO ACCADEMICO N. 111/2011

Club Alpino Accademico Italiano

224 pagine
ISBN 9788885468139
€ 6,00



**ANNUARIO ACCADEMICO
N. 112/2012-13**

Club Alpino Accademico Italiano

256 pagine
ISBN 9788885468146
€ 6,00



**ANNUARIO ACCADEMICO
N. 113/2014-15**

Club Alpino Accademico Italiano

272 pagine
ISBN 9788885468153
€ 6,00



**ANNUARIO ACCADEMICO
N. 114/2016**

Club Alpino Accademico Italiano

288 pagine
ISBN 9788885468160
€ 6,00



**ANNUARIO ACCADEMICO
N. 115/2017-18**

Club Alpino Accademico Italiano

320 pagine
ISBN 9788885468542
€ 10,00

88



**ANNUARIO ACCADEMICO
N. 116/2019**

Club Alpino Accademico Italiano

320 pagine
ISBN 9788885468160
€ 10,00



**ANNUARIO ACCADEMICO
N. 118/2020-21**

Club Alpino Accademico Italiano

336 pagine
ISBN 9791280483287
€ 10,00



**ANNUARIO ACCADEMICO
N. 119/2022**

Club Alpino Accademico Italiano

336 pagine
ISBN 9791280483522
€ 15,00



**ANNUARIO ACCADEMICO
N. 120/2023-24**

Club Alpino Accademico Italiano

352 pagine
ISBN 9791280483843
€ 15,00